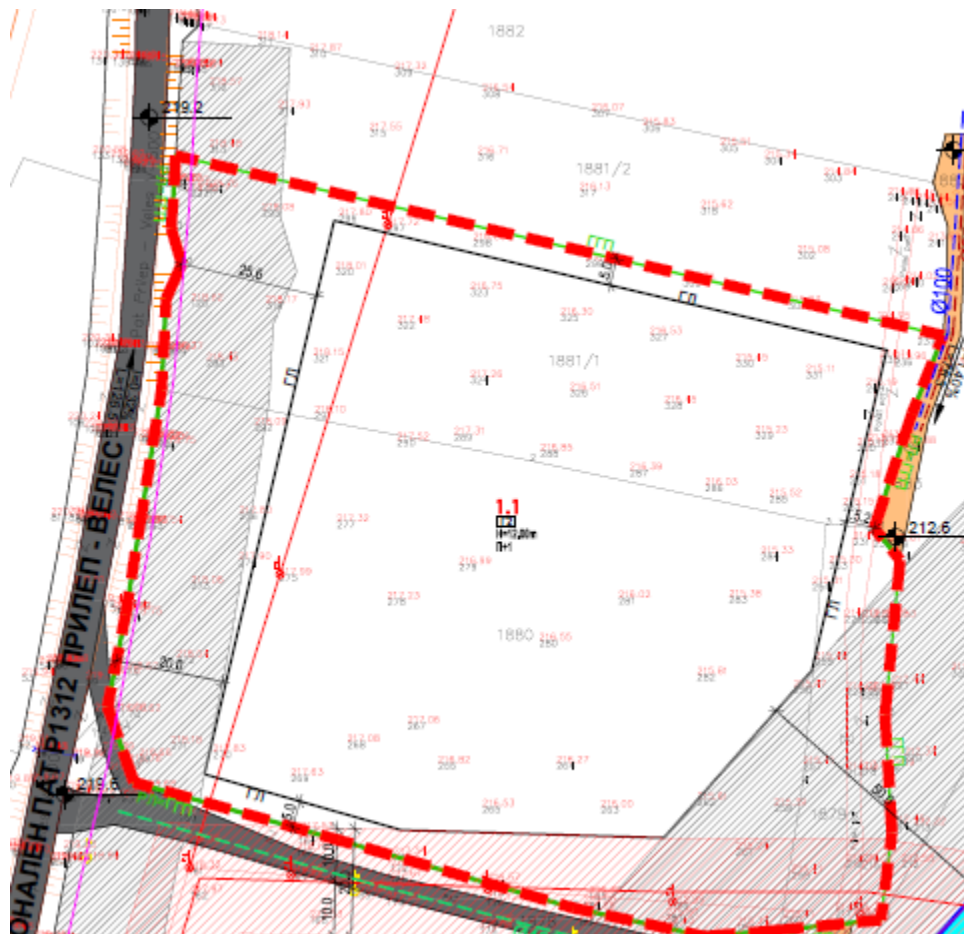


ИЗВЕШТАЈ ЗА СТРАТЕГИСКА ОЦЕНА НА ЖИВОТНАТА СРЕДИНА

ЗА

ЛУПД ЗА ИЗГРАДБА НА ОБЈЕКТИ СО НАМЕНА Г2-
ЛЕСНА И НЕЗАГАДУВАЧКА ИНДУСТРИЈА, НА КП
1879, КП 1880 И КП 1881/1, КО ОРИЗАРИ-ВГР,
ОПШТИНА ВЕЛЕС

НАЦРТ ИЗВЕШТАЈ



Септември, 2020 година

Со цел навремено да се согледаат можните негативни влијанија врз животната средина и здравјето на луѓето, како и социо - економските аспекти од реализација на ЛУПД за изградба на објекти со намена Г2-Лесна и загадувачка индустрија, на КП 1879, КП 1880 и КП 1881/1, КО Оризари-вгр, општина Велес, согласно член 65, став 2 од Законот за животна средина („Сл. Весник на РМ” бр. 53/05, 81/05, 24/07, 159/08, 83/09, 48/10, 124/10, 51/11, 123/12, 93/13, 187/13, 42/14, 44/15, 129/15, 192/15, 39/16 и 99/18), се наложи потребата за спроведување на Стратегиска оцена на животната средина.

Извештајот за Стратегиска оцена е потпишан од Експерт за Стратегиска оцена на влијанието врз животната средина (видено од Копија на потврда, дадено во прилог).

Во подготовката на Извештајот за Стратегиска оцена на влијание врз животната средина учествуваа:

Емил Стојановски, дипл. инж. по заштита на животна средина,

Љупчо Аврамовски, дипл. економист.

Горенаведениот извештај за стратегиска оцена на животната средина согласно член 66 став (5) од Законот за животна средина е потпишан од лице кое е вклучено во листата на експерти за стратегиска оцена на влијанието врз животната средина која ја води Министерството за животна средина и просторно планирање. Како доказ за истото во прилог на извештајот е дадена копија на Потврдата со број 07-10997/2 од 26.12.2012 година дадена од страна на Министерството за животна средина и просторно планирање.

Енвиро Ресурси, ДОО Скопје

Управител

Емил Стојановски

Имајќи предвид потребата од изработка на Извештај за стратегиска оцена врз животната средина за ЛУПД за изградба на објекти со намена Г2-Лесна и загадувачка индустрија, на КП 1879, КП 1880 и КП 1881/1, КО Оризари-вгр, општина Велес како и одредбите од Законот за животна средина донесувам:

Р Е Ш Е Н И Е

За определување на експерт за изработка на Извештај за стратегиска оцена на животната средина

Емил Стојановски, дипломиран инженер, се определува за овластен Експерт за изработка на стратегиска оцена на животна средина за ЛУПД за изградба на објекти со намена Г2-Лесна и загадувачка индустрија, на КП 1879, КП 1880 и КП 1881/1, КО Оризари-вгр, општина Велес.

Образложение:

Емил Стојановски, дипломиран инженер, ги исполнува условите пропишани со член 68 став (3) од Законот за животна средина на Република Македонија со тоа што има положен испит за Експерт за стратегиска оцена на животната средина како и е вклучен во Листата на експерти за стратегиска оцена врз животната средина што ја води Министерството за животна средина и просторно планирање.

Енви́ро Ресурси, ДОО Скопје
Управител

Емил Стојановски



РЕПУБЛИКА МАКЕДОНИЈА
МИНИСТЕРСТВО ЗА ЖИВОТНА СРЕДИНА
И ПРОСТОРНО ПЛАНИРАЊЕ
Скопје

Број 07-10997/2
26.12. 2012, година

П О Т В Р Д А
за положен стручен испит за стекнување на
статус експерт за стратегиска оцена на животната средина

СТОЈАНОВСКИ Душан ЕМИЛ дипломиран инженер по заштита на животната средина од Скопје, роден на 01.03.1975 година во Скопје, Република Македонија, на ден 28.12.2010 година го положи стручниот испит за стекнување на професионално знаење за стратегиска оцена на животната средина, пред Комисијата за полагање на стручен испит за стратегиска оцена на животна средина, при Министерството за животна средина и просторно планирање, и се стекна со статус на експерт за стратегиска оцена на животната средина и ги исполнува условите утврдени во член 68 од Законот за животна средина, со тоа се стекнува со право да биде вклучен во Листата на експерти за стратегиска оцена на животната средина што ја води Министерството за животна средина и просторно планирање на Република Македонија.

Оваа потврда се издава врз основа на член 68 од Законот за животна средина („Службен весник на Република Македонија“ бр.53/05; 81/05; 24/07; 159/08; 83/09; 48/10, 124/10; 51/11 и 123/12).

Министерство за животна средина и
просторно планирање

Министер,
М-р Abdilaqim Adem

Комисија за полагање на стручен испит за
стратегиска оцена на животната средина

Претседател,
М-р Јадранка Иванова





Република Македонија
Министерство за животна средина
и просторно планирање



Архивски бр. 07-23/21

Дата: 14.01.2011

Република Македонија
Министерство за
животна средина
и просторно планирање

Бул. "Гоце Делчев" 66
1000 Скопје,
Република Македонија
Тел: (02) 3251 400
Факс: (02) 3220 165
Е-пошта: infoeko@moepp.gov.mk
Сайт: www.moepp.gov.mk

П О Т В Р Д А

Се потврдува дека АВРАМОВСКИ Методија ЉУПЧО дипломиран економист од Скопје, роден на 01.03.1953 година, во Скопје, Република Македонија, на ден 30.12.2010 година го положи стручниот испит за стекнување на професионално знаење за стратегиска оцена на животната средина, пред Комисијата за полагање на стручен испит за стратегиска оцена на животна средина, при Министерството за животна средина и просторно планирање и се стекна со статус на експерт за стратегиска оцена на животната средина и ги исполнува условите утврдени во член 68 од Законот за животна средина за да биде вклучен во Листата на експерти за стратегиска оцена на животната средина што ја води Министерството за животна средина и просторно планирање на Република Македонија.

Оваа потврда се издава привремено за да му служи на споменатото лице, додека да се подготвува потврдата за положен стручен испит за експерт за стратегиска оцена на животната средина која се издава согласно членот 68 од Законот за животна средина („Службен весник на Република Македонија“ бр.53/05; 81/05; 24/07; 159/08; 83/09; 48/10 и 124/10).

Комисија за полагање на стручен испит за
стратегиска оцена на животната средина

Претседател,
М-р Јадранка Иванова





Број: 0805-50/150020190647281

Датум и време: 3.12.2019 г. 08:45:09

Дигитално потпишан од: Sistem za e-potvrdi
Централен Регистар на Република Северна Македонија
Датум и час на потпишување: 03.12.2019 во 08:45:12
Издавач на сертификатот: Kibs Trust Qualified Certificate
Services
Сертификатот е валиден до: 01.05.2021
Документот е дигитално потпишан и е правно валиден

/Електронски издаден документ/

ТЕКОВНА СОСТОЈБА

| | |
|-------------------------|---|
| ЕМБС: | 6068448 |
| Целосен назив: | Консултантско друштво ЕНВИРО РЕСУРСИ ДОО Скопје |
| Кратко име: | ЕНВИРО РЕСУРСИ ДОО Скопје |
| Седиште: | ЛОНДОНСКА бр.19 ТЦ-Тафталице/с3 лок1и2 СКОПЈЕ - КАРПОШ, КАРПОШ |
| Вид на субјект на упис: | ДОО |
| Датум на основање: | 27.1.2006 г. |
| Деловен статус: | Активен |
| *Вид на сопственост: | Приватна |
| ЕДБ: | 4030006576746 |
| Потекло на капиталот: | Домашен |
| Големина на субјектот: | мал |
| Организационен облик: | 05.3 - друштво со ограничена одговорност |
| Надлежен регистар: | Трговски Регистар |

| | |
|------------------------------|------------|
| Паричен влог MKD: | 0,00 |
| Непаричен влог MKD: | 419.900,00 |
| Уплатен дел MKD: | 419.900,00 |
| Вкупно основна главнина MKD: | 419.900,00 |

| | |
|----------------------|--|
| ЕМБГ/ЕМБС: | 0103975450043 |
| Име и презиме/Назив: | ЕМИЛ СТОЈАНОВСКИ |
| Адреса: | БУЛ.КОЧО РАЦИН бр.10/44 СКОПЈЕ, ЦЕНТАР |
| Тип на сопственик: | Содружник |
| Паричен влог MKD: | 0,00 |
| Непаричен влог MKD: | 205.800,00 |
| Уплатен дел MKD: | 205.800,00 |
| Вкупен влог MKD: | 205.800,00 |

| | |
|----------------------|---|
| ЕМБГ/ЕМБС: | 5976111 |
| Име и презиме/Назив: | Друштво за трговија и услуги ГЛОБАЛ ПРОЕКТ МЕНАЏМЕНТ КОНСАЛТИНГ ДООЕЛ Скопје |
| Адреса: | ВЕЉКО ВЛАХОВИЌ бр.22А-1/3 СКОПЈЕ - ЦЕНТАР, ЦЕНТАР |
| Тип на сопственик: | Основач/сопственик |
| Паричен влог MKD: | 0,00 |
| Непаричен влог MKD: | 214.100,00 |
| Уплатен дел MKD: | 214.100,00 |
| Вкупен влог MKD: | 214.100,00 |

| | |
|--|---|
| Приоритетна дејност/ Главна приходна шифра: | 74.90 - Останати стручни, научни и технички дејности, неспомнати на друго место |
| ОПШТА КЛАУЗУЛА ЗА БИЗНИС | |
| Евидентирани се дејности во надворешниот промет | |
| Други дејности: | Надворешна трговија со прехранбени производи и непрехранбени производи Изведување на градежни работи во странство Посредување и застапување во меѓународниот промет на стоки и услуги Консигнациона продажба Реекспорт Деловни и менаџмент консултантски активности во меѓународниот промет |

| | |
|------------------|--|
| Управител | |
| ЕМБГ: | 0103975450043 |
| Име и презиме: | ЕМИЛ СТОЈАНОВСКИ |
| Адреса: | БУЛЕВАР КОЧО РАЦИН бр.10/44 СКОПЈЕ, ЦЕНТАР |
| Овластувања: | Управител - Дипломиран инженер по заштита на животна средина |

| | |
|---------------------|---|
| Тип на овластување: | Неограничени овластувања во внатрешниот и надворешниот промет |
| Ограничувања: | * |
| Овластено лице: | Управител |

| | |
|----------------|--------------------------------|
| | |
| КОНТАКТ | |
| E-mail: | contact@enviroresources.com.mk |

Напомена:

Во тековната состојба прикажани се само оние податоци за кои има запишана вредност.

*Видот на сопственоста се определува врз основа на својството на основачот/содружникот /сопственикот и служи исклучиво за статистички цели на Државниот завод за статистика на Република Македонија

Правна поука: Против овој реален акт може да се изјави приговор до Централниот регистар на Република Северна Македонија во рок од 8 дена од денот на приемот.



Број: 0809-50/150120170065516

Датум и време: 25.10.2017 г. 10:47:06

ПОТВРДА
за регистрирана дејност

| ТЕКОВНИ ПОДАТОЦИ ЗА СУБЈЕКТОТ | |
|-------------------------------|--|
| ЕМБС: | 6068448 |
| Назив: | Консултантско друштво ЕНВИРО РЕСУРСИ ДОО Скопје |
| Седиште: | ЛОНДОНСКА бр.19 ТЦ-Тафталиџе/с3 лок1и2 СКОПЈЕ - КАРПОШ, КАРПОШ |

| ПОДАТОЦИ ЗА РЕГИСТРИРАНА ДЕЈНОСТ | |
|---|---|
| Предмет на работење: | Регистрирана е општа клаузула за бизнис |
| Приоритетна дејност/ главна приходна шифра: | 74.90 - Останати стручни, научни и технички дејности, неспомнати на друго место |
| Други дејности во внатрешниот промет: | Нема |
| Евидентирани дејности во надворешниот промет: | Има |
| Одобренија, дозволи, лиценци, согласности: | Нема |

Изготвил:

Овластено лице:



Содржина:

| | | |
|-------|---|----|
| | Вовед | 12 |
| 1. | Цели на Планскиот документ | 15 |
| 1.1 | Цели на заштита на животната средина | 18 |
| 1.2 | Специфични цели на Стратегиската оцена | 20 |
| 1.3 | Употребена методологија | 21 |
| 1.4 | Законодавна рамка | 23 |
| 1.5 | Институционална рамка | 24 |
| 1.6 | Содржина на Извештајот за Стратегиска оцена на животната средина | 26 |
| 1.7 | Резиме | 27 |
| 2. | Преглед на планскиот документ | 28 |
| 2.1 | Основи на Планскиот документ | 28 |
| 2.2 | Плански опфат | 29 |
| 2.2.1 | Географска и геодетска местоположба | 29 |
| 2.2.2 | Намена на употреба на земјиштето | 29 |
| 3. | Краток опис и образложение на планските решенија за изградба на комунална и сообраќајна инфраструктура..... | 31 |
| 3.1 | Сообраќајно поврзување | 31 |
| 3.2 | Комунална инфраструктура | 31 |
| 4. | Карактеристики на просторот и сегашна состојба со животната средина | 33 |
| 4.1 | Карактеристики на просторот | 33 |
| 4.1.1 | Геолошки карактеристики | 33 |
| 4.1.2 | Хидролошки карактеристики | 34 |
| 4.1.3 | Климатски и микроклиматски услови на регионот | 35 |
| 4.1.4 | Демографски карактеристики | 35 |
| 4.1.5 | Сообраќајна поврзаност | 36 |
| 4.1.6 | Електроенергетска и ПТТ инфраструктура | 36 |
| 4.1.7 | Хидротехничка инфраструктура | 37 |
| 4.1.8 | Природно и културно наследство | 37 |
| 4.2 | Опис на сегашната состојба со животна средина во планскиот опфат | 38 |
| 4.3 | Сегашна состојба со животната средина во и околу планскиот опфат | 41 |
| 5. | Состојба без имплементација на планскиот документ | 44 |
| 6. | Алтернативи и чинители за избор на алтернатива | 45 |
| 7. | Претпоставени влијанија врз медиумите на животната средина | 46 |
| 8. | Мерки за заштита, намалување и неутрализирање на значајните влијанија врз животната средина од имплементација на планскиот документ | 52 |

| | | |
|-----|--|----|
| 9. | План на мерки за мониторинг на животната средина | 63 |
| 10. | Нетехничко резиме | 65 |
| 11. | Прилози | 73 |
| | Додаток | 75 |
| | Користена литература | 77 |

Вовед

Предметниот плански опфат за кој се изработува ЛУПД за изградба на објекти со намена Г2-Лесна и незагадувачка индустрија, на КП 1879, КП 1880 и КП 1881/1, се наоѓа во КО Оризари-вгр, општина Велес. Вкупната површина на планскиот опфат изнесува 16497м².

Со самото реализирање на оваа планска задача се добиваат податоци за почвата, воздухот, водата, климатските фактори, населението, здравјето на луѓето, материјалните добра и др. и се создаваат услови за изнаоѓање на причините врз основа на која се одбираат алтернативите и се предвидуваат мерки за заштита и намалување на влијанијата. Со идентификацијата на можните проблеми треба да се рационализираат трошоците и да се направи најсоодветен избор на мерките за заштита на животната средина. Резултатот од учеството на јавноста треба да се земе што е можно повеќе.

Цел на Стратегиската оценка е да се интегрира заштитата на животната средина и здравјето на луѓето во процесот на подготвување и донесување на планските документи преку експертска проценка и проценка на јавноста пред донесување на истите.

Подготовката на планскиот документ ги дефинира и јасно ги утврдува основните, а со тек на време и реалните цели и правци во доменот на земјоделството, шумарството, енергетиката, индустријата, туризмот, управување со отпадот, управување со водите, просторното и урбанистичко планирање и користење на земјиштето, како и Националниот акционен план за животна средина и локалните акциони планови за животна средина кои ја налага потребата согласно член 65 од Законот за животна средина од спроведување на Стратегиската оценка на влијанието на овие плански и програмски решенија и цели.

Стратегиската оценка на влијанието на животната средина се состои од неколку фази на планирање:

- проверка;
- определување на опфат;
- основни податоци на животната средина;
- оценка;
- подготовка на извештајот за животна средина;
- консултација со засегнатата јавност;
- прифаќање на стратегијата и
- мониторинг.

При определување на обемот и деталноста на информациите во Извештајот за животна средина, локалната самоуправа на општина Велес е должна да побара мислење од органите кои се засегнати од планскиот документ. Исто така, според Архуската Конвенција и Уредбата за учество на јавноста во текот на изработката на прописи и други акти, како и планови и програми од областа на животната средина („Сл. Весник на РМ” бр. 147/08 и 45/11) член 8, општината е должна да го вклучи учеството на јавноста преку:

- ќе треба да се утврди динамиката и роковите што ќе бидат реални за ефикасно учество на засегнатата јавност;
- нацрт-правилата ќе треба да бидат јавно расположливи, и
- на јавноста ќе треба да и се овозможи да даде коментар.

Постапка за утврдување на неопходност од спроведување на стратегиска оцена (СЕА) за плански документ кој го подготвува локалната управа (Screening)



Министерството за животна средина и просторно планирање јасно ги дефинира основните, а со време и остварливите цели и правци на развојот, особено во поглед на неопходните квалитативни структурни промени и за нив релевантни и адаптивни решенија и опции. Непосредната поврзаност и меѓусебната условеност помеѓу планскиот опфат и влијанието на животната средина наметнува едновремен, интегрален третман на просторот и дефинирање на долгорочна стратегија за уредување, опремување и користење на просторот и ефикасна заштита на животната средина, природата и културно-историското наследство во регионот.

Посебно внимание е посветено на карактеристиките на користење на земјиштето. Правната и административна рамка, која ги опфаќа основните закони, стратешки планови и стандарди на животната средина, како и процедурите за Стратегиска оцена на животна средина обработени се во посебно поглавје од овој Извештај.

Анализата на алтернативите кои се опфатени со овој Извештај укажува на потребата од неминовно спроведување на Стратегиската оцена на влијанието врз животната средина во процесот на планирање заради правилна и поефикасна избрана алтернатива. Очекуваните резултати врз

животната средина, препораките и мерките за намалување на влијанијата, како и планот за мониторинг се прикажани и објаснети во посебни сегменти од овој Извештај.

1. Цели на Планскиот документ

Развојот и просторната разместеност на индустријата, инфраструктурата и комуналната супраструктура претставува значаен фактор и движечка сила за поттикнување на развојот на вкупната економија и модернизација на другите области од економскиот и општествениот живот. Ефикасното и успешно спроведување на насоките и определбите за поттикнување на развојот на овие дејности и нивно рационално разместување во просторот ги детерминираат позитивните промени и во другите сегменти на економијата: пораст на вработеноста, зголемување на бруто домашниот производ, подобрување на животниот стандард и др.

Развојот на индустријата и комуналната супраструктура по одделните општини, особено помалите, се очекува да се остварува со градба на мали, флексибилни капацитети.

Реализацијата на ЛУПД за изградба на објекти со намена Г2-Лесна и незагадувачка индустрија, на КП 1879, КП 1880 и КП 1881/1, КО Оризари-вгр, општина Велес, ќе оствари удел во развојот на економските активности во локалната и национална економија. Меѓутоа, појдовна поставка за просторниот и регионалниот развој е дека за просторното и урбанистичкото планирање не се доволни сознанијата за развитокот на стопанството во земјата, туку треба да се согледаат и да се предвидат и последиците од тој развиток врз неговото разместување во просторот.

Според определбите на Просторниот план, идниот развој и разместеност на производните и услужни дејности треба да базира на одржливост на економијата применувајќи ги законитостите на пазарната економија и релевантната законска регулатива од областа на заштитата на животната средина, особено превенција и спречување на негативните влијанија на производните процеси и технологии врз животната и работна средина.

Индустријата и инфраструктурните активности се водечки стопански дејности и двигател на развојот на вкупната економија и имаат значајно влијание врз квалитетот на животната средина. Во услови на усвоената развојна парадигма на одржлив развој, напорите треба да се насочат кон суштествени промени во стратегијата и политиката за развој и просторна алокација на производните капацитети засновани на принципите на еколошка заштита.

Сите активности во просторот треба да се усогласат со насоките на Просторниот план на државата, особено значителните и оние кои се однесуваат на планирањето и изградбата на:

- државните инфраструктурни системи (патишта, железници, воздушен сообраќај, телекомуникации);
- енергетските системи, енерговоди и поголеми водостопански системи;
- градежните објекти важни за Државата;
- капацитетите на туристичката понуда;

- стопанските комплекси и оние кои се однесуваат на поголеми концентрации (слободни економски зони);
- капацитетите за користење на природните ресурси.

Просторните планови на регионите и подрачјата од посебен интерес и урбанистичките планови се усогласуваат со Просторниот план на Републиката, особено во однос на следните елементи:

- намената и користењето на површините;
- мрежата на инфраструктура;
- мрежата на населби;
- заштитата на животната средина.

Поволната поставеност на опфатот, во однос на општина Велес со постојните инфраструктурни системи, овозможува одржлив развој на стопанството за вакви и слични намени што ќе бидат во интегритет со еколошки чистиот предел. Во поглед на заштита треба да се почитува се она што значи стандард кој е зацртан генерално за населбите во најблиска околина. Со валоризацијата на овој простор ќе се зголеми неговата социјална и економска оправданост.

Просторот за кој се работи овој ЛУПД е во следните граници:

| N | X | Y | N | X | Y | N | X | Y |
|---|------------|------------|----|------------|------------|----|------------|------------|
| 1 | 7562702.81 | 4615614.69 | 8 | 7562570.95 | 4615640.3 | 15 | 7562671.39 | 4615539.26 |
| 2 | 7562709.8 | 4615635.91 | 9 | 7562567.22 | 4615617.05 | 16 | 7562685.37 | 4615540.41 |
| 3 | 7562715.59 | 4615650.36 | 10 | 7562564.28 | 4615598.69 | 17 | 7562704.06 | 4615542.3 |
| 4 | 7562573.56 | 4615683.61 | 11 | 7562560.97 | 4615581.72 | 18 | 7562706.12 | 4615558.42 |
| 5 | 7562572.75 | 4615670.14 | 12 | 7562565.84 | 4615567.75 | 19 | 7562704.82 | 4615580.21 |
| 6 | 7562574.68 | 4615663.58 | 13 | 7562603.78 | 4615557.05 | 20 | 7562707.61 | 4615608.86 |
| 7 | 7562571.81 | 4615657.16 | 14 | 7562647.14 | 4615544.52 | | | |

Предметната локација за изработка на Локална урбанистичка планска документација за изградба на објекти со намена Г2-Лесна и загадувачка индустрија, на КП 1879, КП 1880 и КП 1881/1, КО Оризари-вгр, општина Велес е опфатена во рамките на Просторниот План на Република Македонија, според кој се изработени условите за планирање на просторот од Агенцијата за планирање на просторот - Скопје, Република Македонија, со тех.бр. 07120.

Согласно податоците добиени од страна на Управата за заштита на културното наследство со бр. 17-1529/2 од 27.04.2020 год. во границите на опфатот не постои културно наследство или добра за кои основано се претпоставува дека претставуваат културно наследство.

Согласно податоците издадени од Јавно претпријатие за државни патишта со писмо бр. 10-4520/2 од 28.04.2020 год. покрај приложениот плански опфат постои државен пат кој е во надлежност на Јавното претпријатие за државни патишта, односно покрај опфатот поминува регионалниот пат Р1312 (претходно означување Р-526) за кој не е предвидено проширување ниту менување на сегашната траса.

На предметниот опфат, од комуналната инфраструктура има постојна инсталација на ЕВН, согласно писмо со бр. 10-1671/1-120 од 27.04.2020 год. која е имплементирана во планската документација.

Согласно добиеното писмо од Телеком АД, на територијата на има постојни инсталации и истите се вградени во планската документација. Целиот овој регион е покриен со сигнал на мобилна телефонија на двете кориснички компании.

Од страна на комуналното претпријатие ЈКП Дервен немаме добиено одоговор за нивни постоечки и планирани инсталации.

Во границите на планскиот опфат за кој се работи предметната планска документација нема објекти кои се со правен статус стекнати по основ на Законот за постапување со бесправно изградени објекти, односно земјиштето е градежно неизградено.

Анализата на можностите за просторен развој го условува планирањето кое треба да биде сегментирано и базирано врз:

- приоритети и потреби;
- корелативни мултидисциплински меѓусебни условености;
- комплементарност;
- економска исплатливост.

Во дефинирање на планскиот концепт важни се следните критериуми исцрпени од анализата на просторот:

- Дефинирање на сообраќајната мрежа во специфични релјефни и геолошки услови за потребите на висококвалитетен флексибилен простор;
- Рационално планирање на земјиштето;
- Задоволување на современите норми за живеење и работа во рамките на важечките норми за урбанистичкото планирање;
- Условување на сообраќајната инфраструктура за безбеден пристап до објекти;
- Задоволување на потребите од енергија преку адекватна и рационална инфраструктурна мрежа;
- Поврзување на парцелите на инфраструктурната мрежа за телекомуникациски услуги;
- Задоволување на потребите од водоснабдување (санитарна вода, техничка вода и против пожар) преку адекватна и рационална инфраструктурна мрежа;
- Адекватно и рационално прифаќање на отпадните води (фекални и атмосферски одделно) преку адекватна и рационална инфраструктурна мрежа.

Како резултат на аналитичко истражувачкиот процес на постојната состојба, констатирано е следното:

- вкупна површина на предметниот плански опфат изнесува 16497м², односно 1,65ха,
- Просторот во предметниот плански опфат е земјиште градежно неизградено.

Од анализата на постојната состојба произлегува:

- потребно е усогласување на површината за градење и максималната висина на градбата со стандардите и нормативите за урбанистичко планирање.

Реализацијата на овој план би требало да предизвика позитивни импулси и ефекти врз целото непосредно окружување од аспект на повисока организација, инфраструктурна опременост и уреденост на просторот и се разбира економски ефекти манифестирани преку привлекување на нова работна сила и вработување.

1.1 Цели на заштита на животната средина

Заштитата на животната средина подразбира множество на различни постапки и мерки кои го спречуваат загрозувањето на животната средина. Под заштита на животната средина се подразбира не само заштита на човекот туку и заштита на билната вегетација и животинскиот свет. Целите на заштитата на животната средина се заштита на здравјето на луѓето, квалитетот на екосистемите, заштита на растителниот и животинскиот свет и културни добра чиј творец е човекот, зачувување на рамнотежата и еколошката стабилност на природата, рационално и адекватно користење на природните ресурси.

Декларацијата за животната средина е донесена на Светската конференција на Обединетите држави во 1972 година. Стокхолмската конференција за човековата средина, одржана 1972 година ја разбудила свеста и го означила почетокот на еколошката ера и истовремено ја иницирала Париската конвенција на Претседатели на Држави и Влади на земјите од Европската економска заедница, одржана истата година. Во усвоената декларација како основна цел на еколошкиот развој се наведува смалување на ризикот во поглед на условите на живот, подобрување на квалитетот на живеење и да се во остварување на овие цели посебно внимание обрати на заштитата на животната средина. Според тоа, Европското законодавство кое го има усвоено Советот на Европските економски заедници се нагласи гаранцијата на правото на секој граѓанин на чиста и здрава животна средина.

Во текот на 1992 година во сила стапи Базелската Конвенција, чија што цел е смалување на супстанцииите одредени како опасен отпад. Во Мај 2004 година стапи во сила и Стокхолмската конвенција за перзистентни органски загадувачи, со кои ги дефинира 12 екстремно отровни органски загадувачи, барајќи нивна редукција или нивно целосно елиминирање.

Меѓународната правна заштита на животната средина се сведува во најголем дел на меѓународно - правна акција против загадувањето. Сепак, меѓународната регулатива во областа на животната средина сеуште не достигнала на ниво кој би овозможил мирен живот на сите живи суштества на нашата планета. Се донесуваат разни протоколи, конвенции, декларации и др.

Република Македонија, во рамките на евроинтеграциските процеси во животната средина има потпишано голем број на меѓународни конвенции,

билатерални договори и протоколи и кои заедно со националните прописи ја сочинуваат правната рамка која го уредуваат управувањето со медиумите на животната средина. Во процесот на апроксимацијата на ЕУ законодавство од областа на животната средина преку транспонирање на ЕУ законодавството Република Македонија ги има донесено следните закони:

- Закон за животна средина („Сл. Весник на РМ” бр. 53/05, 81/05, 24/07, 159/08, 83/09, 48/10, 124/10, 51/11, 123/12, 93/13, 187/13, 42/14, 44/15, 129/15, 192/15, 39/16 и 99/18);
- Закон за квалитет на амбиентниот воздух („Сл. Весник на РМ” бр. 67/04, 92/07, 35/10, 47/11, 100/12, 163/13, 10/15 и 146/15);
- Закон за управување со отпадот („Сл. Весник на РМ” бр. 68/04, 71/04, 107/07, 102/08, 143/08, 124/10, 51/11, 123/12, 163/13, 51/15, 146/15, 156/15, 192/15, 39/16, 63/16 и 31/20);
- Закон за управување и пакување и отпад од пакување („Сл. Весник на РМ” бр. 161/09, 17/11, 47/11, 136/11, 6/12, 39/12, 163/13, 146/15 и 39/16);
- Закон за управување со батерии и акумулатори и отпадни батерии и акумулатори („Сл. Весник на РМ” бр. 140/10, 47/11 и 148/11);
- Закон за електрична и електронска опрема и отпадна електрична и електронска опрема („Сл. Весник на РМ” бр. 87/08, 6/09, 161/09, 83/10, 51/11 и 6/12);
- Закон за заштита од бучавата во животната средина („Сл. Весник на РМ” бр. 79/07, 124/10, 47/11, 163/13 и 146/15);
- Закон за заштита на природата („Сл. Весник на РМ” бр. 67/04, 14/06, 84/07, 35/10, 47/11, 148/11, 59/12, 13/13, 163/13, 41/14, 164/15, 63/16 и 113/18) и др.

Процесот на усогласување со законодавството на ЕУ и во сегашно време е во тек, посебно во техничките барања дадени во анексите на ЕУ Директивите. Листата на релевантни закони и релевантни ЕУ Директиви и меѓународни договори се дадени во точката 11 од овој Извештај. Сите обврски што произлегуваат од овие законски и национални стратешки документи, беа анализирани и земени во предвид при дефинирање на основните цели за заштита на животната средина во планскиот опфат при изготвување на овој Извештај.

Како генерални цели утврдени по овие значајни основи се следните:

- Обезбедување на превентивни мерки на заштита на водните ресурси-подземните води од можните загадувачки емисии на материи од реализирање на планскиот опфат;
- Искористување на обновливите извори на енергија - како чиста енергија, преку имплементирање на концептот почиста средина;
- Воспоставување на перманентен мониторинг на квалитетот на водата, почвата и воздухот;
- Збогатување на шумскиот фонд преку засадување на појас од соодветни дрвни растенија;
- Сочувување на постојниот биодиверзитет и елиминирање на можните контаминации на истиот и негово исчезнување;

- Воспоставување на перманентна соработка во следењето на состојбите во областа на квалитетот на водата, почвата и другите медиуми во животната средина од страна на локалните и Републичките здравствени институции од аспект на сочувување на здравјето на населението;
- Вклучување на јавноста во процесот на мониторирање на состојбите и донесување на одлуки за медиумите во животната средина;
- Воспоставување на база на податоци за состојбата во секој медиум во животната средина на локално и регионално ниво.

Во овој процес се предлага поцелосно имплементирање на горе наведените цели преку реализирање систем на предлог мерки за заштита, одбегнување, намалување, неутрализирање или компензација на негативните влијанија од реализација на предвидените содржини согласно урбанистичкиот план. За таа цел во понатамошниот текст на содржината на овој документ се предлагаат:

- ⇒ Технички мерки кои треба да се превземат за време на спроведување на планот;
- ⇒ Препораки за подготвување, донесување и дополнување на плановите и програмите во рамките на спроведувањето на законските обврски во животната средина.

1.2 Специфични цели на Стратегиската оцена

Специфичните цели на Стратегиската оцена на животната средина се дефинирани согласно националната и меѓународна легислатива и се прикажани преку статусот на биолошка разновидност, населението, здравјето на луѓето, материјалните добра, културното наследство и пределот:

- Заштита на животната средина со имплементација на планскиот документ;
 - Подобрување на економските услови и зголемување на животниот стандард;
 - Правилно управување со просторот заради одржување на постојаното ниво на флора и фауна;
 - Обезбедување на заштитни зелени појаси и формирање на хортикултурни насади од аспект на појава на зголемена бучава и вибрации;
 - Подобрување на квалитетот на воздухот;
 - Зачувување на квалитетот на водата;
 - Интегрално управување со отпадот и негова селекција за зачувување на почвата, а со тоа и минимизирање на отпадот;
 - Минимизирање на појавите од несреќи и хаварии;
 - Зачувување на карактеристиките на пределот и животната средина.
- Планскиот опфат е усогласен уште со:
- ЛЕАП за општина Велес;
 - Стратегија за Локален економски развој за општина Велес;
 - Програма за развој на Вардарски регион;

- Национална стратегија за одржлив развој, 2010-2030;
- Втор Национален извештај за климатски промени, 2008;
- Стратегија за управување со податоци за животната средина, 2005;
- Стратегија и акционен план за имплементација на Архуската конвенција, 2005.

Врска со други плански документи:

Просторен план на РМ

- Уважување на реалните фактори на развој;
- Превземање стимулативни мерки од страна на државните и други видови поддршка за програми на локалните заедници и стопанските актери;
- Воспоставување на пазарни принципи и формирање соодветна институционална рамка во која ќе можат да функционираат пазарните институции;
- Создавање на регионален диференциран амбиент за стопанисување со помош на соодветна политика.

Национален еколошки акционен план:

- Да се овозможи интегрирање на политиката за заштита на животна средина во останатите секторски политики;
- Да се поттикнат индустријата, давателите на услуги и другите субјекти во областа на животната средина кон поголема одговорност за заштитата на животната средина;
- Да се дадат насоки за еколошки одржлив пристап;
- Да се зголеми степенот на исполнување на обврските од регионалните и глобалните договори во областа на животната средина.

1.3 Употребена Методологија

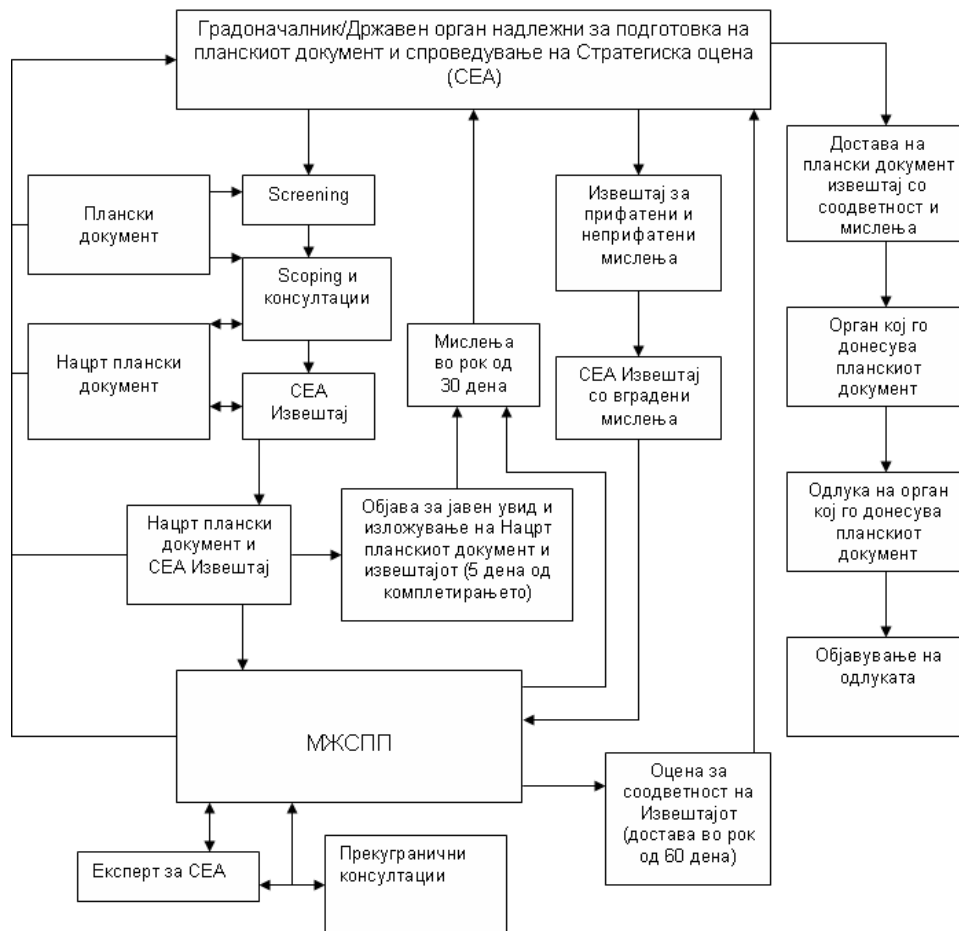
При подготовката на Извештајот за Стратегиска оцена се креираше методологија компатибилна на карактеристиките на просторот опфатен со планскиот документ, планската задача, достапните стратегии и документи.

Постапно се превзедоа следните чекори:

- Се направи првичен увид на сегашните состојби во животната средина во анализираниот плански опфат, неговата околина и пошироко;
- Подетално се проучија содржините што се предвидени да се лоцираат во планскиот опфат, урбанистичкиот проект, намената и категоријата на земјиштето;
- Со изработувачот на планскиот документ се реализира разговор за целите на инвестиционите активности и содржини кои ќе бидат опфатени во просторот;
- Детално се разгледаа техничките решенија предвидени за реализација на проектната задача;

- Дефинирани се целите за заштита на животната средина утврдени во стратешките документи на локално, национално и меѓународно ниво;
- Согледување на можните негативни влијанија по животната средина од реализација на содржините предвидени со урбанистичкиот проект;
- Надминување на евентуалните влијанија по животната средина од реализација на содржините предвидени со урбанистичкиот проект;
- Надминување на евентуалните влијанија или нивно ублажување и за таа цел предлагање на превентивни и корективни мерки;
- Предлагање на систем на перманентен мониторинг на состојбите;
- Вклучување и запознавање на сите заинтересирани страни во процесот на изготвување на документот и утврдување на состојбите во животната средина со реализација на планот.

Спроведување на постапка за оцена на влијанието на определени стратегии, планови и програми врз животната средина (СЕА)



При изготвување на планскиот документ користена е стручна литература од оваа област, ЕУ Директивите, национални стратешки документи, релевантната законска регулатива, меѓународни договори,

просторни и урбанистички плански документи, катастарски скици и други документи релевантни за изработка на документот.

1.4 Законодавна рамка

Извештајот за Стратегиска оцена на животната средина за ЛУПД за изградба на објекти со намена Г2-Лесна и загадувачка индустрија, на КП 1879, КП 1880 и КП 1881/1, КО Оризари-вгр, општина Велес е изработен согласно постојната законска регулатива во животната средина и природата во Република Македонија:

Закон за Животна средина

Закон за животна средина („Сл. Весник на РМ” бр. 53/05, 81/05, 24/07, 159/08, 83/09, 48/10, 124/10, 51/11, 123/12, 93/13, 187/13, 42/14, 44/15, 129/15, 192/15, 39/16 и 99/18).

Стратегиска оцена на животната средина

1. Уредба за критериумите врз основа на кои се донесуваат одлуките дали определени плански документи би можеле да имаат значително влијание врз животната средина и здравјето на луѓето („Сл. Весник на РМ” бр. 114/07);
2. Уредба за содржината на извештајот за стратегиска оцена на животната средина („Сл. Весник на РМ” бр. 153/07);
3. Уредба за стратегиите и програмите, вклучувајќи ги и промените на тие стратегии, планови и програми, за кои задолжително се спроведува постапка за оцена на нивното влијание врз животната средина и врз животот и здравјето на луѓето („Сл. Весник на РМ” бр. 153/07 и 45/11);
4. Уредба за учество на јавноста во текот на изработката на прописи и други акти, како и планови и програми од областа на животната средина („Сл. Весник на РМ” бр. 147/08 и 45/11);
5. Правилник за формата, содржината и образецот на Одлуката за спроведување, односно неспроведување на стратегиска оцена и на формуларите за потребата од спроведување, односно неспроведување на стратегиска оцена („Сл. Весник на РМ” бр. 122/11).

Заштита на природата

Закон за заштита на природата („Сл. Весник на РМ” бр. 67/04, 14/06, 84/07, 35/10, 47/11, 148/11, 59/12, 13/13, 163/13, 41/14, 146/15, 63/16 и 113/18).

Закон за квалитет на амбиентниот воздух

Закон за квалитет на амбиентниот воздух („Сл. Весник на РМ” бр. 100/12-пречистен текст, 10/15 и 146/15).

Закон за урбано зеленило („Сл. Весник на РМ” бр. 11/18).

Управување со отпадот

Закон за управување со отпадот („Сл. Весник на РМ” бр. 68/04, 71/04, 107/07, 102/08, 143/08, 124/10, 51/11, 123/12, 147/13, 163/13, 51/15, 146/15, 192/15, 39/16, 63/16 и 31/20).

Заштита од бучава

Закон за заштита од бучава во животната средина („Сл. Весник на РМ” бр. 79/07, 124/10, 47/11, 163/13 и 146/15).

Закон за вода

Закон за води („Сл. Весник на РМ” бр. 87/08, 6/09, 161/09, 83/10, 51/2011, 44/12, 23/13, 163/13, 180/14, 146/15 и 52/16).

Национална стратегија за управување со отпад (2008-2020)

Национален план за управување со отпад (2009-2015)

Закон за заштита и спасување

Закон за заштита и спасување („Сл. Весник на РМ” бр. 36/04, 49/04, 86/08, 124/10, 18/11, 41/14, 129/15, 71/16, 106/16 и 83/18).

Просторно планирање

Просторен план на Република Македонија („Сл. Весник на РМ” бр. 39/04).

Закон за просторно и урбанистичко планирање

Закон за просторно и урбанистичко планирање („Сл. Весник на РМ” бр. 199/14, 44/15, 193/15, 31/16, 163/16, 64/18 и 168/18).

Правилник за стандарди и нормативи за урбанистичко планирање („Сл. Весник на РМ” бр. 142/15, 217/15, 222/15, 228/15, 35/16, 99/16, 134/16, 33/17 и 86/18).

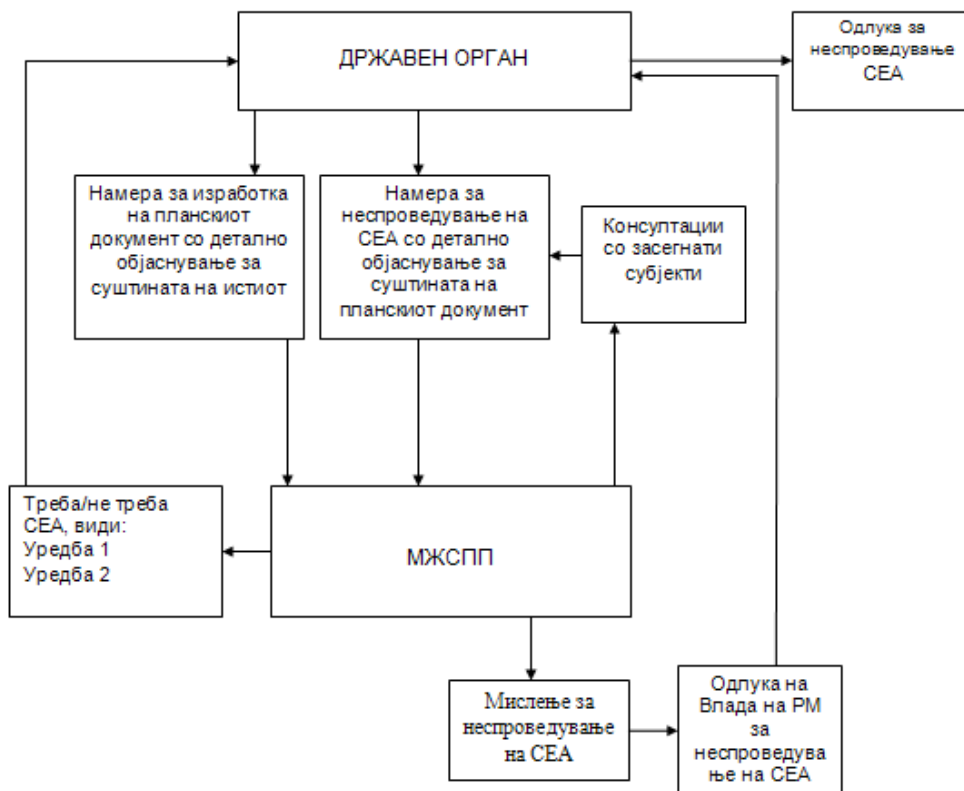
Правилник за поблиска содржина, размер и начин на графичка обработка на урбанистички планови („Сл. Весник на РМ” бр. 142/15).

1.5 Институционална рамка

Законот за органи на управата ги дефинира одговорностите на Министерството за животна средина и просторно планирање, како што следи:

- Подготовка на решение во оние случаи во кои не се согласува со одлуката за спроведување, односно неспроведување на СОВЖС или со определениот обем на СОВЖС во одлуката;
- Подготовка на решение за соодветноста на извештајот на СОВЖС за планскиот документ, и;
- Воспоставување и ажурирање на листата на експерти за СОВЖС.

**Постапка за утврдување на неопходност од спроведување на
стратегиска оцена (СЕА) за плански документ кој го
подготвуваат државни органи (Screening)**



Органи на државната управа/единиците на локална самоуправа кои ги подготвуваат-усвојуваат планските документи имаат обврска за:

- Подготовка на извештајот за СОВЖС;
- Објавување на информации за отпочнувањето на подготвувањето на планските документи и за учество на јавноста во процесот на консултации;
- Објавување на информации за нацрт планскиот документ кој се подготвува и за предлог извештајот за СОВЖС;
- Подготовка на извештајот од консултацијата со јавноста врз основа на добиените коментари и мислења од јавните консултации;
- Комплетирање на извештајот за СОВЖС и на планските документи со добиени мислења и коментари, и
- Мониторинг на влијанијата од имплементацијата на планскиот документ и во случај на негативни ефекти и информирање на МЖСПП.

Министерството за надворешни работи е одговорно за спроведување на прекугранични консултации за СОВЖС во однос на доставување на известување до соседната држава која може да биде засегната од подготовката на планскиот документ или кога Република Македонија може да биде засегната од подготовка на плански документ во соседна држава.

Други министерства и државни институции со одредени надлежности на полето на заштита на животната средина се:

- Министерство за земјоделство, шумарство и водостопанство;
- Министерство за транспорт и врски;
- Републички Завод за здравствена заштита;
- Министерство за здравство;
- Управа за хидрометеоролошки работи и
- Единиците на локалната самоуправа.

Постои и Парламентарна комисија за животна средина, која соработува со Министерството за животна средина и просторно планирање.

1.6 Содржина на Извештајот за Стратегиска оцена на животната средина

Спроведувањето на Стратегиската оцена на животната средина е интерактивен процес кој треба да се спроведе паралелно со развојот на планот или програмата. Стратегиската оцена на животната средина е процес за да се осигура дека значителен ефект врз животната средина што произлегуваат од политики, планови и програми се идентификуваат, оценуваат и намалуваат. Важен инструмент за да им се помогне во постигнување на одржлив развој и креирање на политиката е Стратегиската оцена на животната средина. Посебни бенефиции во Стратегиската оцена вклучуваат:

- Поддршка на одржливиот развој;
- Да се подобрат доказите како добра основа за стратешките одлуки;
- Да се консултираат сите засегнати страни во процесот на изготвување на документот и утврдување на состојбите во животната средина со реализација на планот;
- Да се насочат на други процеси, како што се влијанието врз животната средина на оценките врз одделни развојни проекти.

Стратегиската оцена следејќи ги одредбите за содржината на овој Извештај, ги обработува следните содржини:

- Карактеристики на животната средина во областите кои би биле значително засегнати;
- Проблеми од областите кои се од посебно значење за животната средина, а особено од аспект на заштита на дивите птици и хабитатите;
- Целите на заштита на животната средина, одредени на национално или меѓународно ниво, кои се релевантни за планскиот документ и начинот на кој овие цели и сите аспекти на животната средина се земени во предвид за време на нивните подготовки;
- Веројатните значајни влијанија врз животната средина во целина, вклучително и врз биодиверзитетот, населението, здравјето на луѓето, флората, фауната, водата, воздухот, почвата, климатските фактори, културното наследство, пејсажот и материјалните придобивки. Овие

- влијанија вклучуваат секундарни, краткорочни, долгорочни, трајни и привремено позитивни и негативни ефекти;
- Резиме/краток преглед на причините на алтернативите, опис за тоа како е направена проценката, вклучувајќи ги сите потешкотии (како што се техничките недостатоци или недостигот на know-how) до кои се дошло при собирањето на потребните информации;
 - Опис на предвидените мерки кои се однесуваат на мониторингот во согласност со законските обврски;
 - Не-техничко резиме на информациите дадени во согласност со барањата наведени во претходните точки.

1.7 Резиме

Врз основа на спроведената Стратегиска оцена на животната средина за ЛУПД за изградба на објекти со намена Г2-Лесна и загадувачка индустрија, на КП 1879, КП 1880 и КП 1881/1, КО Оризари-вгр, општина Велес, органот е должен да ги следи ефектите врз животната средина и здравјето на луѓето со цел во раната фаза да се согледаат евентуалните негативни влијанија напоредно со изработката на планската документација пред да биде прифатлива за имплементација.

2. Преглед на Планскиот документ

2.1 Основи на Планскиот документ

Основна стратешка определба на Република Македонија е обезбедување услови и изградување на отворено стопанство, поголема инфраструктура и економска интеграција со соседните и европските земји и вклучување во современите текови и форми, како и квалитативни промени во просторната, економската и социјалната структура, со што се подобрува просторната рамнотежа во развојот, со почитување на локациските, техноекономските како и критериумите за заштита на животната средина.

Стопанството претставува една од потенцијално најдинамичните форми на економскиот развој и промените во просторно-урбаната структура. Мини стопанските комплекси треба да значат и започнување на процесот на реструктурирање на просторот во Македонија. При тоа, ќе се обезбедат и голем број на нови вработувања.



Гугл мапа за ЛУПД за изградба на објекти со намена Г2-Лесна и незагадувачка индустрија, на КП 1879, КП 1880 и КП 1881/1, КО Оризари-вгр, општина Велес

При планирањето на просторот, максимално се почитувани барањата и програмските задачи договорени со нарачателот во корелација со релевантната урбанистичка законска регулатива.

Во планската документација ќе бидат вградени сите потребни елементи произлезени од анализите на документационата основа како основа за планскиот концепт на дадениот опфат.

Од вкупната зададена површина во графичкиот прилог, согласно Правилник за стандарди и нормативи за урбанистичко планирање („Сл. весник на РМ” бр. 142/15, 217/15, 222/15, 228/15, 35/16, 99/16, 134/16, 33/17, 142/17 и 86/18), 63% од зададената површина е дозволено да биде зафатена со градба. Од произнесеното, дозволената површина за градба изнесува 10420м, а вкупната бруто развиена површина за градба изнесува 20840м. Истата може да се распредели во повеќе површини за градба, меѓутоа согласно Законот за просторно и урбанистичко планирање („Сл. Весник на РМ” бр. 199/14, 44/15, 193/15, 31/16, 163/16, 64/18 и 168/18) и заради разработка на поделните содржини, како што е поставеноста на објектите, внатрешниот сообраќај како и паркирањето, доколку се планира изградба на повеќе од еден објект, потребна е изработка на АУП.

Реализацијата на Локална урбанистичка планска документација за изградба на објекти со намена Г2-Лесна и загадувачка индустрија, на КП 1879, КП 1880 и КП 1881/1, КО Оризари-вгр, општина Велес на површина од 1,65ха, ќе биде во функција на поттикнување на развојот на стопанските активности и согласно определбите на Просторниот план на Р.Македонија, треба да биде поставена врз принципите за заштита на животната средина и одржлив економски развој.

2.2 Плански опфат

2.2.1 Географска и геодетска местоположба

Просторот за кој се работи овој ЛУПД е во следните граници:

| N | X | Y | N | X | Y | N | X | Y |
|---|------------|------------|----|------------|------------|----|------------|------------|
| 1 | 7562702.81 | 4615614.69 | 8 | 7562570.95 | 4615640.3 | 15 | 7562671.39 | 4615539.26 |
| 2 | 7562709.8 | 4615635.91 | 9 | 7562567.22 | 4615617.05 | 16 | 7562685.37 | 4615540.41 |
| 3 | 7562715.59 | 4615650.36 | 10 | 7562564.28 | 4615598.69 | 17 | 7562704.06 | 4615542.3 |
| 4 | 7562573.56 | 4615683.61 | 11 | 7562560.97 | 4615581.72 | 18 | 7562706.12 | 4615558.42 |
| 5 | 7562572.75 | 4615670.14 | 12 | 7562565.84 | 4615567.75 | 19 | 7562704.82 | 4615580.21 |
| 6 | 7562574.68 | 4615663.58 | 13 | 7562603.78 | 4615557.05 | 20 | 7562707.61 | 4615608.86 |
| 7 | 7562571.81 | 4615657.16 | 14 | 7562647.14 | 4615544.52 | | | |

Вкупната површина на планскиот опфат изнесува 16497м².

2.2.2 Намена на употреба на земјиштето

Појдовна точка во изнаоѓање на концепцијата на решението, покрај смерниците од Услови за планирање на просторот, создадените услови на просторот кој е предмет на изработка на оваа урбанистичка документација, се и планската програма, постојната состојба и увидот на лице место.

Во рамките на планскиот опфат, просторот е ангажиран за основната класа на намена:

Г - Производство, дистрибуција и сервиси,

Г2 - Лесна и загадувачка индустрија.

Покрај основната класа на намена Г2 - Лесна и загадувачка индустрија, се предвидува учеството на компатибилни класи на намена на основната класа на намена и тоа:

- Б1 - мали комерцијални и деловни дејности - со максимален дозволен процент на учество во основната класа на намена од 30%
- Б2 - големи трговски единици - со максимален дозволен процент на учество во основната класа на намена од 30%
- Б4 - деловни простори - со максимален дозволен процент на учество во основната класа на намена од 10%
- В2 - здравство и социјална заштита - со максимален дозволен процент на учество во основната класа на намена од 5%
- Д2 - заштитно зеленило - со максимален дозволен процент на учество во основната класа на намена од 30%.
- Д3 - спорт и рекреација - со максимален дозволен процент на учество во основната класа на намена од 30%.
- Д4 - меморијални простори - со максимален дозволен процент на учество во основната класа на намена од 30%.
- Г3 - сервиси - со максимален дозволен процент на учество во основната класа на намена од 30%.
- Г4 - стоваришта - со максимален дозволен процент на учество во основната класа на намена од 30%.

Максималниот дозволен процент на учество на збирот на компатабилни класи на намена во однос на основната класа на намена изнесува 49% од бруто развиената површина.

При уредувањето на просторот водено е сметка за негова рационална искористеност да не се нарушат основните принципи на начин на живеење и хуманизација на просторот што е постигнато со диспозиција, површина, катност и висина на објектите.

Пристапот за оваа парцела е решен преку локалниот пристапен пат, кој е надвор од планскиот опфат, од југо-западната страна.

- Површина на градежна парцела 16497м²
- Вкупна површина за градба 10420м²
- Бруто развиена површина за сите објекти 20840м²
- Процент на изграденост 63.0%
- Коефициент на искористеност 1,26.

Парцелација: оформување на нова Г.П. 1.1

Висина на венец: кота на венец 12.00м.

Максималната висина на објектите се определува од висинската кота на тротоарот.

Број на катови: П+1.

3. Краток опис и образложение на планските решенија за изградба на комунална и сообраќајна инфраструктура.

3.1 Сообраќајно поврзување

До локалитетот има обезбедено пристап преку постојните локални патишта кои граничат со планскиот опфат. Истите не се третираат во планскиот опфат на ЛУПД-то, и поради тоа е потребно за идниот развој на локалниот пат да се изработи Проект за инфраструктура.

При планирање да се почитува заштитна зона на патот, согласно Закон за јавни патишта („Сл. Весник на РМ” бр. 84/08, 52/09, 114/09, 124/10, 23/11, 53/11, 44/12, 168/12, 163/13, 39/14, 42/14, 166/14, 44/15, 116/15, 150/15, 31/16 и 71/16).

До локалитетот кој е предмет на изработка на Локална урбанистичка планска документација се пристапува од постоен некатегоризиран локален пат со променлив сообраќаен профил од 6,0 до 14,0м.

Сите елементи во хоризонтала се димензионирани според Законот за јавни патишта („Сл. Весник на РМ бр. 84/08, 52/09, 114/09, 124/10, 23/11, 53/11, 44/12, 168/12, 163/13, 39/14, 42/14, 166/14, 44/15, 116/15, 150/15, 31/16 и 71/16).

При проектирањето на внатрешниот сообраќаен систем, потребно е да се обезбеди пристап до сите делови на објектот за противпожарни возила, согласно прописите за ППЗ кои се на сила, а доколку за пристапите се користат пешачките површини тие треба да се соодветно димензионирани. Секундарната мрежа на улици ќе биде предмет на разработка на Архитектонско урбанистички проект односно со основниот проект.

Паркирањето на моторните возила е предвидено според член 58 и 59 од Правилникот за стандарди и нормативи за урбанистичко планирање („Сл. Весник на РМ” бр. 142/15) што значи да е во рамките на урбанистичката (градежна) парцела и е неопходно обезбедување на потребен простор за паркирање (гаражирање) на соодветен број возила.

Потребниот број на паркинг места да се пресмета согласно член 59 од Правилникот за стандарди и нормативи за урбанистичко планирање („Сл. Весник на РМ” бр. 142/15, 217/15, 222/15, 228/15 35/16, 99/16, 134/16, 33/17, 142/17 и 86/18). Обезбедувањето на потребен број на паркинг места е основен услов за изградба до максимално дозволена висина и површина за градба.

3.2 Комунална инфраструктура

Снабдувањето со санитарна вода и вода за против пожарна заштита ќе се врши преку новопланираната мрежа за која Општина Велес е должна да изработи проект за инфраструктура за приклучок на истата до најблиските инсталации за водоснабдување и фекални канализации.

Водоснабдувањето на новопредвидените објекти се предвидува со приклучување на најблиската водоводна мрежа со Ф100мм и доизградба на секундарна водоводна мрежа.

Мерењето на потрошената вода ќе се врши преку водомер сместен во водомерна шахта лоцирана во границите на локацијата (на влезот во објектот).

На просторот е предвидена апроксимативна површина за градба, која дополнително треба да се разработи со Архитектонско урбанистички проект, со сите пооделни инфраструктурни водови кои ќе ги снабдуваат објектите, односно со основни проекти за истите.

Одведувањето на фекалните и отпадните води од локалитетот ќе се прифаќаат и евакуираат во најблискиот реципиент одреден со проектот за инфраструктура.

До изведувањето на фекална канализација, одведувањето на фекалните и отпадните води од објектите лоцирани во границите на планскиот опфат ќе се врши преку фекална канализација од сепаратен систем.

Квалитетот на отпадната вода мора да биде доведен до ниво согласно Уредбата за категоризација на водотеците, езерата, акумулациите и подземните води, односно квалитетот на отпадната вода не смее да биде понизок од квалитетот на реципиентот.

Проекцијата на атмосферската канализација, предвидува сепаратен канализационен систем за одвод на атмосферски отпадни води, кој ќе се состои од посебни канали.

Атмосферската канализација ќе ги евакуира отпадните атмосферски води од кровните површини на објектите, од површините на улиците, зелените површини.

Во близина на локацијата има постојни електроенергетски инсталации. Секоја дислокација на ел.водови и трафостаници да биде во координација со ЕВН Македонија согласно мрежните правила за дислокација и на трошок на барателот.

4. Карактеристики на просторот и сегашна состојба со животната средина

4.1 Карактеристики на просторот

Велес е сместен во централниот дел на Р. Македонија, со позиција на 41. 43' г.ш. и 21. 46' г.д., на надморска височина од 150 до 260 метри и со површина на целата велешка околина од 1552 км². Самата општина Велес зафаќа површина од 464,5 км². Географската поставеност на градот е многу поволна и нуди цела низа позитивни околности. Се наоѓа во централниот дел на Р. Македонија, во средното течение на реката Вардар. Од сите страни е заградена со ниски ридови, кои ја одвојуваат од Овче Поле на исток и од Хашката Котлина на запад. Така, на запад се ридовите Гроот (675 м) и Баир (461 м), додека на исток се Св. Илија (565 м), Кршла (420 м) и Барјаче (448 м). На север преку Таорската клисура на реката Вардар е поврзана со Скопската котлина, додека на југ со Велешката клисура е поврзана со Тиквеш. Котлината се протега на надморска височина од 165 м. Зафаќа површина од 47 км². Во јужниот дел на Велешката Котлина е лоциран градскиот центар Велес. Стариот дел има амфитеатрален облик, со куќи распоредени по долинските страни на двата брега на Вардар, додека новиот дел се шири надвор од клисурата, од десната страна на реката. Лежи на главната сообраќајница на Балканскиот Полуостров по Моравско - вардарската долина, а низ градот минува и главната железница во Р. Македонија од која се одделуваат два крака: едниот за источниот дел од Македонија (Штип и Кочани) и другиот за југозападниот дел од Македонија (Прилеп и Битола). Со тоа, по Скопје, Велес е најважниот јазол во Р. Македонија.

4.1.1 Сообраќајна поврзаност

Велес Припаѓа на вардарскиот регион и се наоѓа на главниот коридор север-југ на Балканот. Покрај општината Велес минува главниот автопат Е-75, кој истата ја поврзува со сите поголеми градови во Македонија, Скопје, Куманово, Прилеп, Битола, Штип и други, како и со градовите во соседните држави. Всушност, Велес претставува една од главните крстосници во Македонија, како во патниот сообраќај така и во железничкиот сообраќај. Таа претставува значаен сообраќаен јазол каде што се вкрстуваат најважните патни и железнички сообраќајни правци на меѓународниот сообраќаен коридор кој ја поврзува Европа со Блискиот Исток и Северна Африка. Поради тоа сообраќајната инфраструктура има битно значење за долгорочниот стопански развој на општина Велес. Низ подрачјето на општината поминуваат магистрални, регионални и локални патни правци. Градот Велес и општината како целина, се поврзани со државната и меѓународната патна мрежа преку патните правци од меѓународно и национално значење Табановце - Скопје - Велес- Гевгелија и Делчево - Штип - Велес - Градско - Прилеп - Битола - Меџитлија (алтернативно Битола - Струга - Кафасан).



Карта на поважните меѓународни врски низ Република Македонија

Железничкиот сообраќај се одвива преку железничкиот систем на Република Македонија. Низ општината поминуваат железничките правци:

- магистралната пруга Табановце-Скопје-Велес-Гевгелија,
- пругата Велес-Прилеп-Битола и
- пругата Велес-Штип-Кочани.

Поврзаноста на општина Велес со аеродромот во Тав Скопје е преку автопатот Е - 75.

4.1.2 Рељефни карактеристики

Почвите на територијата на општина Велес имаат хетероген состав. Просторната разместеност на почвите се карактеризира со четири педографски реони:

- Рамничарските терени се среќаваат во сливот на реката Тополка и во Повардарието;
- Падинските терени се застапени во Повардарието и во сливот на реката Бабуна;
- Брановидно ридските терени се карактеристични за сливот на Отовичка Река, а делумно се присутни во средниот тек на реките Бабуна и Тополка.

Планинските терени воглавно се наоѓаат во сливните подрачја на реките Бабуна и Тополка. Првите три реони припаѓаат на котлините, а четвртиот на планинските предели. Продуктивноста на почвите е различна и зависи од повеќе фактори, од кои позначајни се: физичкиот и хемискиот состав, рељефот, степенот на ерозија, хидрографските услови, климата и др. Најквалитетната бонитетна класа на земја е најмалку застапена.

4.1.3 Геолошки карактеристики

Подрачјето на општината го сочинуваат геолошки формации на алувиум кои потекнуваат од периодот на квартер и геолошки формации на песоци, чакали и крилести шкрилци. Карактеристиките на теренот се претежно стабилни со постојани физичко-механички својства.

4.1.4 Хидролошки карактеристики

Општина Велес ги опфаќа подрачјата на поголемите водотеци Бабуна, Тополка и Отовица, кои заеднички припаѓаат на сливот на реката Вардар. Годишниот просечен проток на Бабуна изнесува 4,65 м³/с, на Тополка 2,41 м³/с и на Отовица од 1,31 м³/с. Останатиот непосреден слив во реката Вардар од левата страна изнесува 1,31 м³/с, а од десната страна 0,3 м³/с. Просечниот годишен проток на реката Вардар кај водомерната станица кај градот Велес изнесува 83,1 м³/с. Геолошкиот состав, слабиот вегетациски покривен слој и неправилното користење на земјиштето предизвикале голем дел од општината да биде зафатен со ерозивни процеси. Вкупната годишна продукција на ерозивен нанос изнесува 688.000 м³. Ерозивните процеси предизвикуваат голема загуба на плодно земјиште, осиромашување на подлогата и појава на оголени, суви и ненаселени предели.

Река Бабуна

Реката Бабуна е прогласена за карактеристичен пејсаж од Советот на општина Велес. Локалитетот Пешти кој се наоѓа на реката Бабуна е живеалиште на белоглавиот орел кој е ендемичен вид и го нема на ниедно друго место на планетата, но се соочува со закана од целосно истребување. Друг ендемичен вид во регионот на општина Велес е и црниот штрк.

Езеро Младосѝ

Вештачката акумулација Езеро Младост се наоѓа северно од градот Велес, на земјиште кое е во сопственост на Република Македонија. Сообраќајниот пристап е преку асфалтиран локален пат од правец на Велес кој оди по брегот на езерото, минува низ браната и продолжува до автопатот Скопје-Велес. Во рамките на локалитетот постои асфалтиран пат кој го поврзува локалниот пат со комплексот на мотели.

Урбаното планирање на езерото опфаќа: сателитска населба за домување, комерцијални содржини, угостителство и зона за спорт и рекреација. Системите за водоснабдување користат води од главните водотеци, односно од реките Вардар, Бабуна и Тополка, од Езерото Младост, како и води од подземни изворишта и чешми. Со завршувањето на браната Лисиче се надмина проблемот за водоснабдување на општината.

4.1.7 Користење и заштита на земјоделското земјиште

Зачувувањето, заштитата и рационалното користење на земјоделското земјиште е основна планска определба и главен предуслов за ефикасно остварување на производните и другите функции на земјоделството, а конфликтните ситуации, кои ќе произлегуваат од развојот на другите стопански и општествени активности, ќе се решаваат врз основа на критериуми за глобална општествено економска рационалност и оправданост.

За оптимално искористување на еколошките и други услови со Просторниот план на Р. Македонија до 2020 година, се предлага да се користи реонизација, според која Република Македонија е поделена во 6 земјоделско-стопански реони и 54 микрореони.

4.1.8 Население

Според статистичките податоци од Пописот во 2002 година, по новата територијална поделба, општина Велес брои 55108 жители.

Според Пописот од 2002 година, во општина Велес има вкупно 16959 домаќинства, вкупниот број на станови е 20717, а просечната големина на семејство изнесува 3,25 члена и бележи тренд на опаѓање. Статистичките податоци кажуваат дека во Велес во 2002 година живееле вкупно 44820 жители на возраст од 15 и повеќе години, од кои економски активни се 24248, а неактивни 20572 граѓани. Во општината има вкупно 16688 невработени лица, од кои 12053 се од град, а 4635 од село (податоците се од Агенција за вработување на РМ, состојба на 31.05.2005 година).

Согласно процените на населението на 31.12.2013 година, според полот и возраста, по општини и по статистички региони, се проценува дека 27561 се мажи и 27241 жени.

4.1.9 Природно и културно наследство

Од областа на заштита на природата (природно наследство и биолошката и пределската разновидност), урбанистичките планови и проекти треба да се усогласат со Просторниот план на Републиката на тој начин што, врз основа на режимот за заштита, ќе се организира распоред на активности и изградба на објекти кои ќе се усогласат со барањата кои ги поставува одржливото користење на природата и современиот третман на заштита.

Посебно внимание при заштитата на природата, треба да се обрне на начинот, видот и обемот на изградбата што се предвидува во заштитените простори за да се одбегнат или да се надминат судирите и колизиите со инкомпатибилните функции. За таа цел е неопходно почитување на следните принципи:

- оптимална заштита на просторите со исклучителна вредност;

- оптимална заштита на производните природни потенцијали и унапредување на природните богатства;
- зачувување на доминантните карактеристики на постојаната состојба;
- рационална изградба на инфраструктурата;
- концентрација и ограничување на изградбата;
- оптимална изградба на рекреативната инфраструктура;
- правилен избор на соодветна локација.

На подрачјето на катастарската општина Оризари, кое е предмет на анализа има евидентирани недвижни споменици на културата (Експертен елаборат):

1. Археолошки локалитет Порцеланова, Долно Оризари, железно време
2. Археолошки локалитет Свилара, Долно Оризари, железно време
3. Црква Св. Илија, Горно Оризари, 19 век.

Во Археолошката карта на Република Македонија, која ги проучува предисториските и историските слоеви на човековата егзистенција, од најстарите времиња до доцниот среден век, на анализираното подрачје на катастарската општина, евидентирани се следните локалитети:

- КО Оризари: Порцеланова, населба и некропола од римско време. Свилара, некропола од железно време.

4.2 Опис на сегашната состојба со животната средина во планскиот опфат

Основен предуслов за идентификација на проблемите со животната средина и поставување на стратешки цели за надминување и унапредување на истите е идентификацијата и оцената на сегашната состојба со медиуми на животната средина (воздух, вода, отпад, почва, биодиверзитет, бучава), како и со користењето на земјиштето и природните ресурси во општината.

Со оглед на тоа што во планираниот простор до сега не се вршени мерења, следења и истражувања на основните витални компоненти воздухот, водата, тлото, бучавата и тврдиот отпадок, пореметувањата во екосистемот во целост не можат да се откријат, а оценката за состојбите произлегува исклучиво од дејствувањето на човекот и неговите активности во овој простор.

Квалитетот на воздухот

Согласно Директивите на Европската Унија, загадувањето е непосредно или посредно внесување, како резултат на човековите дејствија, на материи, вибрации, топлина или бучава во воздухот, водата или во почвата, кои што можат да бидат штетни по човековото здравје или по квалитетот на животната средина, од кои што може да произлезе штета по материјалниот имот или кои што ги нарушуваат или влијаат врз природните убавини и другите легитимни начини на користење на животната средина.

Квалитетот на воздухот е еден од поважните чинители на кои треба да се внимава при планирање на просторот заради спречување на деградација на истиот со имплементација на планскиот документ.

Квалитетот на воздухот во Велес континуирано го следи Републичкиот хидрометеоролошки завод на РМ, а повремено и Заводот за здравствена заштита при локалниот Медицински Центар. Квалитетот на воздухот најмногу го нарушува аерозагадувањето со гасови, прашина и други материи во количества и концентрации кои штетно влијаат врз здравјето на луѓето, екосистемот и природните и создадените вредности. Загадувањето на воздухот е резултат на голема концентрација на индустрија и население во релативно мал простор која постојано генерира висока емисија на повеќе полутанти во текот на годината. Во последните 20-тина години емисијата на сулфур диоксид, на олово и на цврсти честички во воздухот е значително зголемена, што е резултат на активирање на соодветни индустриски капацитети и на зголемен автомобилски сообраќај, а особено на теретни возила. На загадувањето на воздухот многу влијае и топографијата на теренот, висината на индустриските оџаци и атмосферските услови. Најкритично аерозагадување е во услови на отсуство на хоризонтално и ввертикално струење на воздухот, особено кога е проследено со температурни инверзии.

За намалување на загадувањето се препорачува:

- користење на примарни и секундарни суровини со минимална содржина на токсични елементи;
- изградба на заобиколни сообраќајници и терминал за товарни возила;
- максимално користење на железничкиот сообраќај за транспорт на суровини и производи за локалните индустриски капацитети;
- воведување на гас за загревање на индустриски постројки и домови.

Вода

Колку водите во одреден простор може да се сметаат за воден ресурс зависи од можноста за нивно искористување, односно од можноста за реализирање на водостопански решенија со кои водите ќе се искористат за покривање на потребите од вода за населението, земјоделството, индустријата и заштитата на живиот свет. Водата како ресурс ја има многу помалку од присутните води што треба да се има секогаш во предвид при планирањето за нејзино искористување.

За подмирување на потребите на вода најзначајни се површинските води, бидејќи тие се најраспространети, најблиски се до местата на човековата активност, обезбедуваат живот и развој на екосистемот.

Издашноста на подземните води зависи од климатските, морфолошките и хидрогеолошките карактеристики на просторот. Овие води поради посебниот квалитет се значајни и може да бидат корисни за покривање на потребите од вода.

Општина Велес има сериозни проблеми при обезбедување вода за населението и земјоделските стопанства и сточните фарми. Системите за

водоснабдување користат води од главните водотеци-реките Вардар, Бабуна и Тополка, од езерото Младост, како и води од подземни изворишта и чешми.

За решавање на проблемот со водоснабдувањето потребно е:

- санирање на постоечката разводна мрежа, обезбедување на резервоарски простор за високите зони на градот;
- обезбедување поширока заштитна зона на рени-бунарите и асанација на природните чешми во градот и околината;
- асанација и воспоставување редовна континуирана дезинфекција со хлорирање на селските водоводи.

За решавање на проблемите на загадување на реката Вардар, наводнуваните земјоделски површини и подзмените води се препорачува:

- максимално да се ограничи или потполно да се стопира испуштањето на отпадните води од индустриските капацитети;
- да се реализира изградба на пречистителни станици за отпадни води од стопанските објекти;
- да се реконструира канализациониот истем и да се изгради пречистителна станица за комуналните отпадни води.

Отпад

Комунален отпад претставува секаков вид на отпад што се продуцира од домаќинствата, јавните и економските установи, претпријатија и институциите на една урбана средина. Отпадот што се продуцира од индустријата, земјоделието и рударството, како и патогените остатоци од изумрени животни не спаѓаат во овој вид на отпад.

Во минатото, отпадот што го создавал човекот од задоволувањето на своите животни потреби бил во количини и облик што природата била способна сама да го разгради до облик на изворна материја, со што се воспоставила рамнотежа помеѓу човекот и неговата околина. Меѓутоа, во поново време на интензивен индустриско технолошки развој од една страна и демографската експлозија и преголема густина во населеност од друга, сведоци сме на суперпродукција на цврст отпад во количини и облик кој природата неможе самостојно да го разгради со што се нарушува рамнотежата помеѓу човекот и неговата животна околина. Цврстиот отпад се повеќе ги освојува земјените површини, ја загадува почвата, воздухот и површинските и подземните води.

Собирањето, транспортирањето и отстранувањето на отпадот во градот Велес, во приградските населби Дурутовец и Превалец и во дел од руралните населби на општина Велес (Горно Оризари, Башино Село и Чолошево) се спроведува од страна на ЈКП Дервен, додека во останатиот дел од руралните средини сеуште не се спроведува оваа услуга.

Комуналните отпадоци кои се собираат од домаќинствата и од јавните градски простори се носат на градската депонија. Депонијата е лоцирана на левиот брег на реката Вардар, околу 6 км североисточно од градот, во близина на магистралниот пат за Штип. Геолошкиот состав на теренот на

депонијата е слабоводопропуслив и не дозволува формирање на позначајни подземни издани.

За решавање на проблемите со комуналниот отпад треба да се засновува воведување современ начин на управување што опфаќа селективно собирање, транспортирање, рециклирање на отпадниот материјал.

Растителен и животински свет (флора и фауна)

Општина Велес поседува богата фауна и флора. Присутна е значајна биоразновидност, која особено се карактеризира со неколку специфични растителни заедници. Посебна биоразновидност има во подрачјето на Таорската Клисуре и клисурата на реката Пчиња, каде се среќаваат карактеристични рефугијални шумски заедници. На територијата на општината има неколку орнитолошки локалитети од меѓународно значење. Тоа се клисурите на реките Бабуна и Тополка, како и месноста Црн Камен, со вкупна површина од 2500 до 3000 ха. Заштитата на биоразновидноста и на биолошките ресурси, како и на спомениците на природата е оценето дека е неопходна во сите сфери на човековото здравје. Истата овозможува подобрување на квалитетот на живеење, а воедно создава услови за опстојување на многу животински групи, кои се од непроценлива важност за нормална и тековна биолошка заштита на земјоделските култури и шумски дрвја од пренамножени групи на инсекти. Адекватната биоразновидност овозможува побрзо и поефикасно разградување на шумската простирка, а со тоа и обновување и нормално егзистирање на шумите.

Бучава

Проблемот на бучава на подрачјето на градот Велес досега не е анализиран и истражуван. Во овој регион изворите на создавање на бучава не се од таков вид да овој проблем во животната средина претставува значителна закана за здравјето на луѓето.

Бучавата произлегува од урбаните активности и тоа:

- Сообраќај;
- Производни и деловни процеси;
- Бучава од ентериерно потекло (стамбени згради, трговско деловни центри и сл).

4.3. Сегашни проблеми со животната средина во и околу планскиот опфат

Проблемите со животната средина во општина Велес и предметниот опфат, беа идентификувани преку анализа на постоечката состојба со животната средина каде се евидентирани клучните проблеми и предложени се мерки во облик на Акционен план за нивно надминување.

| Најосетливи елементи на животната средина во предметниот опфат (Елементи на СОЖС) | | | | | |
|---|--------|-------|-------------------|-----------|-------------------|
| Води | Воздух | Отпад | Климатски фактори | Население | Материјални добра |

Елементи на СОЖС

Проблемите со генерирање на отпадот се разгледуваат како влијание врз површинските и подземните води, влијание на загадувањето на почвите и индиректно како влијание врз квалитетот на воздухот и почвите и индиректно како влијание врз квалитетот на воздухот и создавањето на стакленички гасови (климатски промени).

Врз основа на евидентирање на најосетливите елементи на животната средина во планскиот опфат кои се нарекуваат и елементи на Стратегиска оцена на животната средина (Елементи на СОЖС) се воспоставуваат цели на стратегиска оцена на животна средина (Цели на СОЖС) и се дефинирани можни индикатори за секоја цел.

Во процесот на Стратегиска оцена на влијание на планскиот документ врз животната средина важно е да се види како, на кој начин, со која јачина и интензитет целите на планскиот документ влијаат врз целите на СОЖС со цел да се предвидат мерки за спречување на влијанијата и да се предложи соодветен план за мониторинг на индикаторите за секоја цел на СОЖС. На следната табела се прикажани сегашните проблеми со елементите на животната средина:

| Елементи на Стратегиската оцена на животна средина | Проблем | Релевантно опфтен проблем |
|--|---|---------------------------|
| Воздух | Нарушен квалитет на воздухот од зголемен сообраќај | x |
| | Немање квалитетна медицинска база на податоци во однос на заболувањата предизвикани од загадувањето на воздухот | x |
| Вода | Неконтролирано трошење на питка вода | x |
| | Нецелосен мониторинг за квалитетот и квантитетот на површинските, подземните и отпадните води | x |
| Отпад | Постоење на диви депонии | x |
| | Непостоење депонија за отпад штетен по здравјето на луѓето | x |
| Почва | Загадување на почвата (особено во индустриската зона на општината) | x |
| | Диви депонии на територијата | x |
| Предел | Узурпација и деградација на просторот | x |
| | Недоволна застапеност на паркови и зелени површини | x |
| Население | Ниска еколошка свест кај граѓаните во општината | x |
| | Невработеност | x |
| Климатски фактори | Користење на јаглен и нафта за затоплување | x |

| | | |
|-------------------|---|---|
| | Непостоење стратегија за искористување на алтернативни извори на енергија | x |
| Материјални добра | Постоење на бесправни градби | x |

Сегашните проблеми со елементите на животната средина

5. Состојба без имплементација на планскиот документ

При реализација на планскиот документ за ЛУПД за изградба на објекти со намена Г2-Лесна и загадувачка индустрија, на КП 1879, КП 1880 и КП 1881/1, КО Оризари-вгр, општина Велес се разгледува опцијата без да се спроведе планска активност, односно работите да останат во првобитната положба.

Во конкретниов случај доколку овој план не се спроведе, се очекуваат следниве последици:

- Појава на некомпатибилни дејности;
- Земјиштето и понатаму ќе остане земјиште со помала економска вредност;
- Ограничен развој на општината;
- Неконтролирана изградба на бесправни објекти;
- Нарушување на квалитетот на медиумите во животната средина преку интензивно загадување со отпадни материи (цврст, комунален и други видови отпад) и создавање на диви депонии;
- Интензивно загадување на подземните води и почвата;
- Намалени приходи во општинскиот буџет;
- Отсуство на финансиски инвестирања што би се довело до слаб економски развој на стопанството;
- Пораст на миграција кон поразвиените центри;
- Намален животен стандард;
- Нереализацијата на планскиот опфат ќе се испушти можноста од идни потенцијални инвестиции за економски-одржлив развој.

Доколку не се реализираат предвидените решенија во рамки на планскиот опфат ќе се испушти можноста за економски-одржлив развој.

6. Алтернативи и чинители за избор на алтернатива

Реализацијата на ЛУПД за изградба на објекти со намена Г2-Лесна и незагадувачка индустрија, на КП 1879, КП 1880 и КП 1881/1, КО Оризари-вгр, општина Велес е од особено значење за реализирање наменски содржини и функционална операционализација за развој на планскиот опфат, општината и државата.

Од особено значење за изготвување на Стратегиската оценка, а воедно и стандардна постапка е да се изанализира варијантата, односно опцијата од неспроведување на планското решение со што состојбата би останала во првобитната состојба. Во тој случај се очекува дека фактичката состојба на теренот воопшто нема да се промени и економската пасивност ќе продолжи.

Овие аспекти се земаат со цел да се изнајде најповолното решение кое ќе придонесе за заштитата на животната средина и здравјето на човекот.

Во случај на нереализирање на планскиот опфат се очекува да:

- Социјално-економскиот статус на населението ќе иницира поголема стагнација;
- Продолжување на трендот миграција;
- Невработеноста нема да се намали;
- Намалување на вредноста на земјиштето;
- Узурпација на просторот со дивоградби и други неплански и некомпатибилни содржини;
- Непланско и неорганизирано уредување на просторот со што негативно ќе се одрази врз медиумите во животната средина;
- Искористување на слободни површини со нелегални градби.

Со реализирање на планскиот опфат се очекуваат неколку позитивни аспекти:

- Поволна географска положба;
- Добри микроклиматски услови;
- Одлична диспозиција во однос на сообраќајната поврзаност;
- Зајакнување на можностите за одржлив економски и социјален развој на регионот;
- Запирање на економската миграција;
- Развој на локалната самоуправа преку плаќање на даноци, комуналии и други давачки;
- Зголемување на вредноста на земјиштето;
- Со предвидената содржина ќе овозможи остварување на функции со директни или индиректни економски ефекти.

Со примена на претходните критериуми се овозможува локацијата да прерасне како единствена просторна и функционална целина која ќе даде голем допринос за развојот на локалната и национална економија, истовремено имајќи го за цел и анимирањето на интересот кај странските инвеститори за реализација на предложените програми за инвестирање во државата како ориентација во актуелните економски тенденции.

7. Претпоставени влијанија врз медиумите на животната средина

Појавите кои како претпоставка може да се јават од имплементацијата на ЛУПД за изградба на објекти со намена Г2-Лесна и загадувачка индустрија, на КП 1879, КП 1880 и КП 1881/1, КО Оризари-вгр, општина Велес може да се анализираат од негативен и позитивен аспект. Извештајот за Стратегиска оценка ги зема во предвид влијанијата врз сите медиуми на животната средина, биолошката разновидност, природата, пределот, културното наследство, луѓето како и влијанијата врз социо-економските можности во општина Велес.

Извештајот за стратегиска оценка на животната средина не ги анализира поединечните развојни проекти, туку влијанијата врз медиумите на животната средина од глобален аспект. Значи, со извештајот се прави само проценка на можните влијанија врз животната средина, додека во подоцнежните фази, преку Студиите за оценка на влијание врз животната средина или Елаборатите за заштита на животната средина што се законска обврска на основа на укажаните ризици се прават детални анализи и препораки.

Согласно Законот за животна средина и Уредбата за определување на критериумите врз основа на кои се утврдува потребата за спроведување на постапката за оценка на влијанијата врз животната средина потребно е да се утврди потреба за спроведување на постапка за оценка на влијанието на проектот врз животната средина. Потребата од оценка на влијанијата врз животната средина ја донесува Органот на државната управа надлежен за работите од областа на животната средина. Согласно Законот за животна средина, како и Законот за заштита на природата, правните или физичките лица кои вршат дејности или активности кои не спаѓаат во проектите за кои се спроведува постапка за оценка на влијанието врз животната средина се должни да изготват Елаборат за заштита на животната средина, со цел да се оцени влијанието на дејностите или активностите врз животната средина, пред да започнат со спроведување на проектот и истиот да го достават до органот надлежен за одобрување на спроведувањето на проектот.

Влијание врз демографскиот фактор

Реализацијата на планот ќе претставува позитивен стимул за демографскиот развој. Исто така, ќе има позитивни влијанија на долгорочна основа и на зголемување на наталитетот, како уште еден позитивен елемент на демографскиот развој. Ова од причина што инвестиционите вложувања за реализација на оваа планска содржина ќе значи отворање на нови работни места и зголемување на животниот стандард и квалитетот на живеење.

Влијание врз човековото здравје

Заради намената на објектот предвиден надвор од зоната на домување и индивидуалните стамбени објекти не се очекува истиот да предизвика негативни влијанија врз здравјето на локалното население. Емисијата на прашина и издувни гасови од моторните возила и тешката механизација ќе се покачат во време на изведување на градежни активности.

Обезбедувањето на парковско и заштитно зеленило и останато хортикултурно уредување на просторот ќе биде во функција на подобрување на здравјето на луѓето што е опфатено и со планската содржина во планскиот опфат каде ќе се имплементира планот.

Подетална анализа од евентуалните влијанија врз човековото здравје ќе се разгледаат во понатамошните фази преку изработката на студиите за Оценка за влијанието на животната средина или елаборатите за заштита на животната средина што се законска обврска.

Влијание врз социо-економската состојба

Имплементацијата на планските решенија дефинирани со овој план ќе има позитивно влијание врз социо-економскиот развој на општината, отварање на нови работни места, зголемување на стапката на економски раст, стимулирање на развојот на останатите дејности, проектирањето, комуналните дејности, градежништвото, трговијата, подобрување на начинот на живот, зголемување на приходите на локалната самоуправа, подобрување на комуналната инфраструктура и уреденост на просторот и сл.

Влијание врз квалитетот на амбиентниот воздух

Одредени краткорочни влијанија врз квалитетот на воздухот се очекуваат во време на градба-изведбата на земјени и градежни работи при што се очекува појава на прашина, како фугитивна емисија на најситни честички на прашина и песок.

Во време на градежната фаза треба да се очекуваат, пред се:

- Повремено загадување на воздухот од местата на изведба на градежните активности, од градежните материјали кои ќе се користат и од видот на транспортот на градежните материјали;
- Целата градежна механизација за време на подготовката на теренот ќе има негативно влијание врз квалитетот на воздухот;
- Главен загадувач на воздухот за време на градежните активности ќе биде прашината предизвикана од копање, набивање на тлото, односно земјените работи.

Евентуалните влијанија од овој вид ќе бидат детално анализирани при изработката на студиите за оценка за влијанието на животната средина или елаборатите за заштита на животната средина од сите аспекти на животната

средина, што е и законска обврска, која треба да се реализира во фазата на добивање на одобрението за градба.

Влијание врз климатски промени

Со оглед на локацијата на која се предвидува реализацијата на оваа планска содржина не се очекува дека ќе има климатски промени.

Постои опција од искористување на обновливи извори на енергија, соларната енергија како енергетски ресурс кои би ги користел објектот.

Влијание предизвикано од зголемена бучава

Во фаза на имплементација на планираните активности за инфраструктурно опремување на планскиот опфат и изградба на инфраструктурната мрежа треба да се очекува зголемена бучава. Со оглед на местоположбата на планскиот опфат, надвор од населено место се смета дека бучавата ќе биде занемарлива.

Доколку при имплементација на планскиот опфат се применат мерките дефинирани согласно Стратегиската оценка на влијанијата врз животната средина од секоја посебна активност ќе се намалат очекуваните ефекти од зголемена бучава и ќе се сведат на дозволените нивоа, во согласност со Законот за бучава.

Влијание од вибрации

При изведба на градежните активности може да се очекуваат вибрации, но тоа ќе бидат со со ограничен интензитет и времетраење.

Влијание врз квалитетот на водите

Ако неправилно се управува со отпадните води може негативно да влијаат врз површинските и подземните води и да го загорзат квалитетот на околното земјиште. Планските решенија за комуналната инфраструктурна мрежа и одведувањето на фекалните и атмосферските води од објектот нема да дозволат истите неконтролирано да се испуштаат. Снабдувањето со санитарна вода и вода за против пожарна заштита ќе се врши преку новопланираната мрежа за која Општина Велес е должна да изработи проект за инфраструктура за приклучок на истата до најблиските инсталации за водоснабдување и фекални канализации.

Водоснабдувањето на новопредвидените објекти се предвидува со приклучување на најблиската водоводна мрежа со Ф100мм и доизградба на секундарна водоводна мреж

Одведувањето на фекалните и отпадните води од локалитетот ќе се прифаќаат и евакуираат во најблискиот реципиент одреден со проектот за инфраструктура.

До изведувањето на фекална канализација, одведувањето на фекалните и отпадните води од објектите лоцирани во границите на планскиот опфат ќе се врши преку фекална канализација од сепаратен систем.

Нарушувањето на квалитетот на водите може да биде резултат од неправилно управување со отпадот. Влијанијата врз водите во оперативната фаза се оценуваат како можни негативни влијанија.

Подетална анализа од евентуалните влијанија врз квалитетот на водите ќе се разгледаат во понатамошните фази преку изработката на студиите за оценка за влијанието на животната средина или елаборатите за заштита на животната средина што се законска обврска и во таа насока ќе се предвидат посебни мерки согласно законската регулатива.

Влијание врз почвата

Со имплементација на овој план ќе се оствари рационално користење на земјиштето, односно целокупната површина ќе се осмисли со наменска содржина која ќе резултира со веќе споменатите придобивки. Евентуалните влијанија врз почвата може да произлезат од несоодветно управување со санитарните води, генерираниот отпад, издувните гасови од превозните средства и сл.

Значајни влијанија врз почвата не се очекуваат, бидејќи во Планот за изградба ќе се предвидат мерки и решенија за комуналната инфраструктурна мрежа, управување со отпадните води и отпадот кој ќе се генерира во објектот. Индиректно, негативно влијание на почвата како резултат на издувните гасови од возилата и емисиите од планираниот опфат во планскиот опфат се проценуваат како не многу значајни со оглед на предвидените заштитни зелени зони и природата на предвидениот објект.

Поцелосна анализа од сите аспекти на евентуалните влијанија врз почвата ќе бидат предмет на посебни студии или елаборати согласно Законот.

Влијание врз пределот

При изградба на објектот и инфраструктурата може да се предизвикаат негативни влијанија врз пределот како резултат на ископувањето на земјиштето и депонирањето на вишокот земја на несоодветни локации. Ваквите влијанија се очекува да се третираат како негативни влијанија со ограничен интензитет и времетраење.

Влијание врз културното наследство

Културното наследство на регионот е симбиоза на непроценливи материјални и духовни вредности во една урбанистичко-архитектонска целина сочинувајќи нераскинливо единство на традиционални и уметнички

вредности и книжевни, документациони фондови, почнувајќи од праисторијата до денес.

Според Законот, доколку се појави некое археолошко наоѓалиште ќе се постапи согласно одредбите од член 65 од Законот за заштита на културното наследство.

Влијание врз биодиверзитетот (флора и фауна)

Голем број на активности кои би се одвивале со реализацијата на планскиот опфат може да предизвикаат нарушување на биолошката рамнотежа во областите каде што тие се одвиваат и да имаат директно или индиректно влијанија врз објектите и подрачјата заштитени или предложени за заштита како природно наследство. Потенцијални влијанија можат да се јават како резултат на прекумерната урбанизација, лошата комунална инфраструктура, несоодветното депонирање на отпадни материи и сл.

Подетална анализа од евентуалните влијанија врз флората и фауната ќе се разгледаат во понатамошните фази преку изработката на студиите за Оценка за влијанието на животната средина или елаборатите за заштита на животната средина што се законска обврска.

Влијание врз материјалните добра

Имплементацијата на ЛУПД за изградба на објекти со намена Г2-Лесна и загадувачка индустрија, на КП 1879, КП 1880 и КП 1881/1, КО Оризари-вгр, општина Велес ќе ја зголеми економската вредност на земјиштето во регионот.

Влијание по однос на генерирање на отпад

При реализацијата на планираната инвестиција во планскиот опфат за очекување е генерирање на градежен и земјен отпад и тоа при изведувањето на довод на електрична енергија, канализациона мрежа и водоснабдување. Со планскиот документ треба да биде предвидено отпадот при градбата да се собира и превзема од страна на јавното комунално претпријатие или друг правен субјект.

Примарната селекција на отпадот треба да се предвиди како континуирана активност.

Ова ќе биде предмет во понатамошните фази и превземање на соодветни мерки преку изработка на студии или елаборати за заштита на животната средина.

Влијание од несреќи и хаварии

Можни несреќи и хаварии кои би настанале од имплементацијата на овој плански опфат е појава на пожар, елементарни непогоди и други

хаварии. Во планскиот опфат се разработени мерки за заштита на човекот, материјалните добра и животната средина од природните катастрофи.

За успешно функционирање на заштитата од несреќи и хаварии предвидени се мерки за заштита од пожари, односно сите објекти се лоцирани така да се пристапни за пожарните возила, а ширината на пристапот да овозможува лесна подготовка и ставање во дејство на потребната опрема за борба против пожарот и спасување на луѓето. Ивичниците на пристапниот пат мора да бидат закосени поради лесен пристап на пожарните возила до објектот.

Планирањето и изработката на техничката документација треба да е во согласност со законот за заштита на пожар.

Деталната анализа на овие влијанија ќе биде со студиите или елаборатите согласно Законот и се обврска да се изготват во подоцнежните фази на реализација на објектот.

8. Мерки за заштита, намалување и неутрализирање на значајните влијанија врз животната средина од имплементација на планскиот документ

Заштитата и унапредувањето на животната средина е темелна вредност на Уставот на Република Македонија (член 8) и е регулирана со Законот за животна средина, како и останатите закони и подзаконски акти кои се наведени во овој Извештај. Овој Извештај, кој се базира на релевантните податоци од Просторниот план на Република Македонија, Националниот Еколошки Акционен План, секторски студии за одредени области, како и податоци утврдени на самиот локалитет, предвидува и мерки за заштита на животната средина од влијанијата кои се очекуваат со имплементацијата на планската документација, а кои е потребно да се испочитуваат во текот на подготовката на планската документација.

Овој Извештај, кој се базира на релевантните податоци од Просторниот план, Националниот Еколошки Акционен План, секторските студии, за одредени области, како и податоци утврдени на самиот локалитет, предвидува и мерки за заштита на животната средина од влијанијата кои се очекуваат со имплементацијата на планската документација.

Анализата на влијанијата врз животната средина, како превентива, има за цел да ги идентификува можните проблеми, да ги рационализира трошоците и да направи оптимален избор на мерките за заштита на животната средина. За разлика од пасивниот пристап, со кој се применуваат заштитни мерки по настанатиот проблем, што претставува финансиско оптоварување на производителите, давачите на услуги и општеството во целост, превентивната заштита на животната средина се трансформира во елемент на развој и појдовна основа за глобалното управување со животната средина засновано на принципите на одржливиот развој. Одржувањето на континуитет во следењето на состојбите во медиумите и областите на животната средина, дава претстава за трендот на промени кои настанале во текот на подолг временски период на анализираното подрачје, како основа за планирање и предвидување на промените кои би можело да се очекуваат во животната средина во временската рамка на која се однесува планскиот документ.

За реализација на системот за заштита на животната средина потребно е да се почитува:

- Селектирано и организирано депонирање на отпадот во депонија;
- Зачувување на амбиенталните и естетските потенцијали на просторот;
- Изградба на современа инфраструктура;
- Загадувачот е должен да ги надомести трошоците за отстранување на опасноста од загадување на животната средина, да ги поднесе трошоците за санација, како и да ја стави во функција животната средина во состојба како пред оштетувањето;
- Спроведување на постојните закони и прописи со кои се заштитува просторот, ресурсите и националното богатство;

- Доследно спроведување на планот.

Во поглед на озеленувањето, да се планираат соодветни профили на дрвореди покрај објектот. Изборот на зеленило треба да се усогласи со условите за заштита и негова намена. Диспозицијата на високите дрвја да биде усогласена со трасите на подземните инсталации, додека изборот на видот на озеленувањето да биде во согласност со условите во работната средина, односно способноста на повеќе апсорпција на штетни гасови и кои немаат посебен третман за одржување. Согласно Законот за урбано зеленило, процентуалната застапеност на зелената површина да се дефинира со Правилникот за стандард и нормативи за урбанистичко планирање зависно од локацијата, намената и големината на градежната парцела.

- ***Мерки за намалување на влијанијата врз демографскиот фактор***

Имплементацијата на планскиот документ позитивно ќе влијае на демографскиот развој и затоа не се препорачуваат мерки за заштита.

Реализација на планската документација ќе влијае во насока на намалување на економската миграција на локалното население и ќе претставува позитивен стимул за демографскиот развој како и зголемување на наталитетот на долгорочна основа. Инвестиционите вложувања за реализација на оваа планска содржина ќе значат зголемување на животниот стандард и квалитетот на живеењето, како и привлекување на нови инвестиции од страна на бизнис секторот.

Според тоа, може да се каже, дека имплементацијата на планот ќе има позитивни долгорочни влијанија врз развојот на демографските карактеристики на општина Велес и пошироко.

- ***Мерки за намалување на влијанијата врз човековото здравје***

Интегралната реализација на предложените мерки во сите фази на инвестициониот циклус е во насока на намалување на можните негативни влијанија врз животната средина кои може на директен или индиректен начин да се рефлектираат врз здравјето на луѓето. Цврстиот отпад што би се јавил во рамките на планираниот опфат е потенцијална опасност. Затоа се предлага (интегрирано управување), организирано собирање и транспортирање до местото наменето за отпад. Отпадна вода потребно е соодветно да се постапува согласно планската документација. Доследното спроведување на планските решенија, ќе доведе до директна заштита на човековото здравје. Примената на сите мерки ќе овозможи елиминирање на евентуалните негативни влијанија врз животната средина кои може да се рефлектираат на директен или индиректен начин врз здравјето на човекот.

- Мерки за намалување на влијанијата врз социо-економската состојба

Реализацијата на планскиот документ позитивно ќе влијае на социо-економската состојба на населението, ќе го подобри квалитетот на живеењето и ќе го зголеми стандардот на населението. Со планскиот простор ќе се зголеми економскиот раст и ќе се намали бројот на невработени во регионот.

- Мерки за намалување на влијанијата врз амбиентниот воздух

Воздухот е еден од основните елементи за чиста и здрава животна средина, па за негов квалитет неопходно е сите загадувачи, односно сите објекти кои испуштаат штетни материји да користат уреди за пречистување.

При проектирање и реализација на планот потребно е да се применат современи техники кои го заштитуваат воздухот од загадување. Објектот од аспект на еколошка заштита не смее да ја наруши постојната еколошка рамнотежа и истиот е потребно да биде изведен согласно сите стандарди и нормативи од ваков вид.

Во сегашната состојба како загадувачи на воздухот се јавуваат издувните гасови од возилата. Се претпоставува дека загадувањето што ќе биде предизвикано од начинот на греењето на објектот, нема да претставува загрижувачка опасност по загадувањето на животната средина.

За намалување на влијанијата врз квалитетот на амбиентниот воздух од имплементацијата на ЛУПД се предлагаат следните мерки:

- Користење на современи транспортни средства и механизација при вршење на градежните работи, согласно стандардите на ЕУ;
- Избегнување на користењето на дрвата и фосилните горива како енергетски ресурс;
- Користење на мали котли за загревање со најсовремени горилници и употреба на гориво со мала содржина на сулфур, користење на електрична енергија како енергенс за затоплување при што нема да има никакви загадувачки емисии или создавање можност за искористување на обновливи извори на енергија;
- Подигање на зелени зони на ниско и високо зеленило околу граничната линија на планскиот опфат;
- При планирањето и изградбата на објектот приоритет да се дава на најдобро достапните техники и инсталации;
- Користење на обновливи извори на енергија како енергетски ресурси кои што се во директна насока на подобрување на квалитетот на амбиентниот воздух;
- За подобрување на квалитетот на воздухот во опфатот, на сите слободни површини да се предвидат зелени површини, односно да се предвиди формирање на појаси со заштитно зеленило, ниско и средно, со долг вегетациски период се со цел нивно функционално развивање како и додатно намалување на евентуалното аерозагадување.

- Мерки за намалување на влијанијата врз климатскиот промени

Со оглед на локацијата на која се предвидува реализацијата на оваа планска содржина не се очекува дека ќе има нарушување на квалитетот на воздухот на микро план и поширокиот регион или климатски промени. Мерките за намалување на влијанијата се примена на дејности со примена на современи техники и инсталации, употреба на обновливи извори на енергија, употреба на еколошки горива за превозните средства, подигање на заштитни зелени појаси во и околу кругот на опфатот.

- Мерки за заштита од бучава

Прашањето за намалување на проблемите со бучавата треба да се решава со обезбедување на линеарно зеленило. Исто така, во опфатот да се предвидат заштитни зелени појаси и формирање на хортикултурни насади за додатно смалување на аерозагадувањето и бучавата.

При планирањето на објектот потребно е да се предвидуваат технологии и техники кои ќе допринесуваат за редуција на загадувањето со бучава и доведување на истото во законски дозволените параметри.

Доколку во времето на имплементација на планот се увиди потреба од воведување на дополнителни мерки на заштита од бучава, истите ќе се спроведат.

- Мерки за намалување на влијанијата од вибрации

Имплементацијата на планската документација нема да предизвика значителни вибрации поради што нема да се воведат некои посебни мерки.

- Мерки за намалување на влијанијата врз почвата

Ерозијата на подлогата е природен процес, кој што егзистира низ геосторијата и најголем осврт се дава на т.н. забрзана ерозија, каде што интензитетот на нормалната (геолошка) ерозија е неколку пати зголемен поради хуманите активности. Ерозијата на почвата е означена како најзначаен, најопасен и најраширен тип на деградација на почвата и е лимитирачки фактор за одржливо користење на земјиштето. Почвата може да биде еродирана поради дејство на ветер и вода. Овој извештај не е во можност да даде детали за противерозивните и противпоројните мерки за содржината во опфатот. Деталниот обем на мерки и активности, нивната прецизна локација и површинска поставеност во просторот, ќе бидат дефинирани со основни-изведбени проекти, врз основа на детални геодетски, геотехнички и други теренски снимања и проспекции.

За намалување на влијанијата врз почвата се предлагаат следните елементи:

- пред започнување на инвестицијата, инвеститорот да организира собирање на градежниот отпад, негово депонирање или искористување во инвестиционите активности;

- интегрирано управување со комуналниот отпад и негова селекција;
- редовно сервисирање на водонепропусната септичка јама.

За чиста и незагадена почва треба да се обезбеди поголема контрола при употребата на материјалите и суровините кои ќе се користат во прометот и работењето во објектот. Доследната примена на планските решенија од страна на инвеститорите ќе биде доволна гаранција за евентуалните влијанија (загадување и ерозија) да бидат сведени на минимум.

- Мерки за намалување на влијанијата врз флората и фауната

Од областа на заштита на природата (природното наследство, природните реткости и биолошката и пределската разновидност), урбанистичката планска документација треба да се усогласи со Просторниот план на Република Македонија на тој начин што, врз основа на режимот за заштита, ќе се организира распоред на активности и изградба на објекти кои ќе се усогласат со барањата кои ги поставува одржливото користење на природата и современиот третман на заштитата.

Согласно Студијата за заштита на природното наследство, изработена за потребите на Просторниот план на Република Македонија на просторот кој е предмет на изработка на Локална урбанистичко-планска документација со основна класа на намена Г2- лесна и загадувачка индустрија, КО Оризари вон гр. Општина Велес, нема регистрирано ниту евидентирано природно наследство.

Предметниот простор се наоѓа во подрачје Бабуна-Тополки кое е предложено за заштита како Емералд Подрачје.

Доколку при изработка на ЛУПД или при уредување на просторот се дојде до одредени нови сознанија за природно наследство кое би можело да биде загрошено со урбанизацијата на овој простор, потребно е да се предвидат мерки за заштита на природното наследство:

- Утврдување на границите и означување на сите објекти кои би можеле да бидат предложени и прогласени како природно наследство;
- Забрана за вршење на какви било стопански активности кои не се во согласност со целите и мерките за заштита утврдени со правниот акт за прогласување природното добро или Просторниот план за подрачје со специјална намена;
- Магистралната и останатата инфраструктура (надземна и подземна) да се води надвор од објектите со природни вредности, а при помали зафати потребно е нејзино естетско вклопување во природниот пејзаж;
- Воспоставување на мониторинг, перманентна контрола и надзор на објектите со природни вредности и преземање на стручни и управни постапки за санирање на негативните појави;
- Воспоставување на стручна соработка со соодветни институции во окружувањето;

- Почитување на начелата за заштита на природата согласно Законот за заштита на природата.

- Мерки за намалување на влијанијата врз пределот

Предвидената содржина во планската документација треба да биде вклопена во околниот пејзаж и да придонесе кон зачувување и подобрување на естетските потенцијали на пределот. Со изработка на ЛУПД просторот добива нова димензија во функција на зголемување на атрактивноста на подрачјето и зголемување на неговата вредност.

Имплементацијата на планот ќе има позитивно влијание на пределот, ќе делува како една осмислена урбанизирана целина во која покрај објектот треба да се предвидат зелени површини со хортикултурно уредување.

- Мерки за намалување на влијанијата врз материјалните добра

При спроведување на стратегија за организација и користење на просторот за економски активности, решенијата во просторот треба да овозможат поголема атрактивност, заштита на природните и создадените ресурси и богатства, сообраќајно и информатичко поврзување, локациска флексибилност и почитување на објективните фактори на развојот. Имплементацијата на планскиот документ има позитивно влијание врз материјалните добра и затоа не се препорачуваат мерки за влијанијата.

- Мерки за намалување на влијанијата врз културното наследство

Доколку при изведувањето на земјаните работи се најде на археолошки артефакти, односно дојде до откривање на материјални остатоци со културно-историска вредност, потребно е да се постапи во согласност со постоечката законска регулатива, односно веднаш да се запре со отпочнатите градежни активности и да се извести надлежната институција за заштита на културното наследство.

При изработка на планска документација од пониско ниво, да се утврди точната позиција на утврдените локалитети со културно наследство и во таа смисла да се применат плански мерки за заштита на недвижното наследство:

- задолжителен третман на недвижното културно наследство во процесот на изработката на просторните и урбанистичките планови од пониско ниво заради обезбедување на плански услови за нивна заштита, остварување на нивната културна функција, просторна интеграција и активно користење на спомениците на културата за соодветна намена, во туристичкото стопанство, во малото стопанство и услугите, како и во вкупниот развој на државата;
- планирање на реконструкција, ревитализација и конзервација на најзначајните споменички целини и објекти и организација уредување на контактниот, околниот споменичен простор заради зачувување на

нивната културно - историска димензија и нивна соодветна презентација;

- измена и дополнување на просторните и урбанистичките планови заради усогласување од аспект на заштитата на недвижното културно наследство.

- Мерки за намалување на влијанијата од управување со отпад

Согласно Законот за управување со отпад создавачите на отпад се должни во најголема мера да го избегнат создавањето на отпад и да ги намалат штетните влијанија на отпадот врз животната средина, животот и здравјето на луѓето.

Во случај на истекување на масло од механизацијата на околното земјиште, загадената почва да биде отстранета и соодветно дислоцирана, согласно законските прописи од областа на управувањето со отпадот.

За комуналниот отпад се предвидува собирање во контејнери за отпадоци, определување на места за подигање на отпадот.

- Во оперативната фаза на планираните објекти, градежниот отпад да се собира, селектира и истиот кој ќе нема употребна вредност да се превзема од страна на комуналното претпријатие или овластено правно лице;
- Комуналниот отпад да се собира во контејнери, а потоа комуналното претпријатие да врши евакуација;
- Трајното депонирање или одлагање на отпадот во планираниот опфат или надвор од предвидените садови за одлагање да биде најстрого забрането.

Овие елементи ќе овозможат спречување на загадувањето на почвите и на подземните води, а со тоа и на животната и работната средина воопшто.

- Мерки за намалување на влијанијата врз квалитетот на површинските и подземните води

Заштитата на водата се третира како превентивна заштита. Превентивната заштита на водата при подземно водење на инфраструктурните водови за водоснабдување и прифаќање на отпадните води, како подземни инсталации се однесува на нивна монтажа, експлоатација, одржување и интервенција. Водовите да се постават во се према техничките нормативи и стандарди кои ќе ја обезбедат нивната сигурност, безбедност и долготрајност во експлоатацијата, ракувањето и одржувањето.

Идентификувани извори на емисии на отпадни води во опфатот ќе бидат санитарните води. Ако неправилно се управува со истите може негативно да влијаат врз површинските и подземните води и да го загорзат квалитетот на околното земјиште и здравјето на луѓето.

Секој субјект е должен во текот на своите активности да превзема мерки со кои ќе се спречи загадувањето на водите и да избегнува активности кои би предизвикале ризици и негативни ефекти врз животната средина.

На локацијата сеуште нема изведена фекална канализација, така да кога ќе се создадат услови за изградба на фекална мрежа инвеститорот има обврска да се приклучи кон неа. До изведувањето на фекална канализација, одведувањето на фекалните и отпадните води од објектот лоциран во границите на планскиот опфат ќе се врши преку фекална канализација од сепаратен систем. Канализацијата во рамките на парцелата треба да се изведе како посебна целина со одведување на фекалните води во водонепропусна септичка јама.

При реализација на предвидените активности на терен да се внимава да не дојде до искористување на земјиштето на начин и обем со кој би се загрозиле неговите природни вредности, квалитетот и количината и режимот на површинските и подземните води;

- Потенцијалната ерозија на земјиштето треба да се спречи со што е можно побрзо завршување на земјените работи и ископувања и нивно прекривање со вегетација. Мерките за контрола на ерозивните процеси за време на изградбата вклучуваат примена на оградувањата на нагибите;
- Пред почетокот на било какви градежни работи неопходно е приклучување на водоводна и канализациона мрежа;
- Канализациониот систем да биде решен по сепаратен систем (да биде одвоено одведувањето на фекални и атмосферски води);
- Соодветно управување со отпадот;
- Правилно складирање и чување на суровини за работа;
- Запазување на целите на животната средина и почитување на поставените стандарди.

За посебни објекти ако има потреба ќе се изработат програми за контрола и обезбедување на квалитетот на соодветните производни програми за миеење и санација на опремата и просторот.

- Мерки за намалување на влијанијата од несреќи и хаварии

За намалување на можните влијанија предизвикани од несреќи и хаварии се препорачува имплементација на мерките дадени во планската документација, во фазата на изградба, што ќе овозможат минимизирање на евентуалните појави за несреќи и хаварии во оперативната фаза.

За ефикасна заштита на населението и материјалните добра, задолжително треба да се обездот средства за лична и колективна заштита, материјално-технички средства потребни за спроведување на мерките за заштита и спасување, обука за примена на средствата за заштита и спасување во за тоа предвидените центри.

Обврската за планирање и изградба на засолништа заради заштита на населението од воени разурнувања во станбените, стопанските, деловните

јавните и другите видови на градежни објекти е уредено со повеќе закони и подзаконски акти и тоа:

- Законот за одбрана („Сл. Весник на РМ” бр. 42/01, 5/03, 58/06, 110/08 51/11, 151/11, 185/11 и 215/15);
- Законот за заштита и спасување („Сл. Весник на РМ” бр. 36/04, 49/04, 86/08, 124/10, 18/11, 41/14, 129/15, 71/16, 106/16 и 83/18);
- Законот за управување со кризи („Сл. Весник на РМ” бр. 29/05, 36/11, 41/14, 104/15 и 39/16);
- Уредба за начинот на изградбата, одржувањето и користењето на засолништата и другите заштитни објекти и определувањето на потребниот број засолнишни места („Сл. Весник на РМ” бр. 80/05);
- Уредба за спроведување на засолнувањето („Сл. Весник на РМ” бр. 93/05);
- Уредба за начинот на применувањето на мерките за заштита и спасување, при планирањето и уредувањето на просторот и населбите, во проектите и при изградба на објектите, како и учество во техничкиот преглед („Сл. Весник на РМ” бр. 105/05);
- Одлука за утврдување на загорени зони („Сл. Весник на РМ” бр. 105/05).

- Мерки за заштита и спасување

Мерките за заштита и спасување се остваруваат преку организирање на дејства и постапки од превентивен и оперативен карактер, кои ги подготвува и спроведува Републиката, односно локалната самоуправа согласно Законот за заштита и спасување („Сл. Весник на РМ” бр. 36/04, 49/04, 86/08, 124/10, 18/11, 41/14, 129/15, 71/16, 106/16 и 83/18) и Уредбата за начинот на применување на мерките за заштита и спасување, при планирање и уредување на просторот и населбите, во проектите и изградба на објектите како и учество во техничкиот преглед („Сл. Весник на РМ” бр. 105/05 и 98/05).

Заради организирано спроведување и спасувањето, учесниците во системот донесуваат План за заштита и спасување од природни непогоди и други несреќи. Истиот треба да содржи превентивни и оперативни мерки и постапки за заштита и спасување. Во зависност од наменети на објектите кои ќе се градат да се предвидат мерките за радиолошка, хемиска и биолошка заштита.

Мерката засолнување ќе се остварува согласно член 62 од Законот за заштита и спасување која опфаќа планирање, изградба, одржување и користење на јавни засолништа. Потребниот број на засолнишни места се утврдува според намената на објектите и новопроектираната корисна површина, а степенот на заштитата се определува според утврдениот потребен број на засолнишни места и Одлуката за утврдување на загорени зони („Сл. Весник на РМ” бр. 105/05).

Јавните засолништа се планираат согласно програмата на Владата за мерките за заштита и спасување и програмите на единиците на локалната самоуправа за мерките за заштита и спасување, а истите ќе се вградуваат во Архитектонско-урбанистичкиот проект.

Мерката заштита од урнатини како превентивна мерка се утврдува во урбанистичките решенија во текот на планирање на просторот, урбанизирање на населбите и изградбата на објектот.

Во урбанистичките решенија ќе се утврдува претпоставениот степен на урнатини, нивниот однос према слободните површини и степенот на проодност на сообраќајниците. Заштитата од урнатини се обезбедува со изградба на оптимално отпорни објекти согласно се измолешката карта на Република Северна Македонија, изградени со помала количина на градежен материјал и релативно помали тежини.

- Мерки за заштита од пожар

Мерката заштита од пожари ќе се применува при изработка на Основните проекти за предвидените објекти, а согласно намената на објектите ќе се почитуваат пропишаните мерки за заштита од пожари експлозии и опасни материи согласно Законот за заштита и спасување („Сл. Весник на РМ” бр. 36/04, 49/04, 86/08, 124/10, 18/11, 41/14, 129/15, 71/16, 106/16 и 83/18), Законот за пожарникарство („Сл. Весник на РМ” бр. 67/04) и другите позитивни прописи со кои е регулирана оваа област. Громобранската инсталација ќе се реши со Архитектонско-урбанистичките проекти за секој објект посебно со цел да нема појава на зголемено пожарно оптоварување.

- Оддалеченоста на објектите со различни намени и отпорност на пожари на конструкциите внатре, треба да овозможи спроведување на мерките за заштита од пожар.
- Ширината, носивоста и проточноста на патиштата треба да овозможи пристап на ПП возила до секој објект и негово маневрирање.

Објектите треба да се градат од несогорливи материјали со отпорност на конструктивните елементи согласно дадените нормативи.

- Мерки за заштита од природни катастрофи

Со оглед дека територијата е изложена на сеизмичко дејство со интензитет над 6⁰ според МЦС скала, потребно е применување на принципите на асеизмичко градење на објектот.

Густината на објектите, односно нивното растојание треба да е планирано во доменот за сеизмичкото проектирање со помали висини на објектите и со поголеми попречни профили на сообраќајниците, со што во случај на сеизмичко рушење може да се обезбеди проток на луѓе и возила.

- Мерки за заштита од технолошкие катастрофи

Под технички катастрофи се подразбираат пожари, експлозии, контаминација на воздухот и водата, хемиски загадувања и други несреќи и други причини кои можат да доведат до масовни несреќи, губитоци на човечки животи и материјални богатства.

Со законот за заштита на природата („Сл. Весник на РМ” бр. 67/04, 14/06, 84/07, 35/10, 47/11, 148/11, 59/12, 13/13, 163/13, 41/14, 146/15, 63/16 и 113/18) се уредува заштитата на природата преку заштита на биолошката и пределската разновидност и заштитата на природното наследство во заштитени подрачја и надвор од заштитени подрачја.

9. План на мерки за мониторинг на животната средина

За изработка на ефективен план за управување, неопходно е најнапред да се спроведе оценка на статусот на сите природни вредности вклучувајќи го и здравјето на човекот. Во следниот чекор се определуваат цели и приоритети за управување. Дали превземените мерки и активности ги даваат посакуваните резултати се утврдува преку континуиран мониторинг. Податоците од мониторингот ќе бидат основа за изработка на следниот план за управување. Според тоа, мониторингот е составен дел од кружниот процес на планирање на управувањето.

Основни цели на планот за мониторинг се:

- Подобрување на квалитетот на живеење и зголемување на животниот стандард;
- Заштита на животната средина со имплементација на Планот;
- Одржување на постојано ниво на флора и фауна;
- Подобрување на квалитетот на воздухот;
- Зачувување на квалитетот на почвата;
- Минимизирање на отпадот преку селектирање на истиот;
- Минимизирање на појави од несреќи и хаварии.

Сепак, тоа најчесто се постигнува низ осмислени научни истражувања чија главна цел е да ги опишат процесите на екосистемите вклучувајќи ги и законите кои влијаат врз нив.

Еколошкиот мониторинг се однесува на последователни мерења во екосистемите со главна цел определување на трендови во компонентите, процесите или функциите.

Со секој предлог мерки за заштитата на животната средина потребно е да се изготви план за мониторинг на предложените мерки и мониторинг на животната средина. Во современото планирање на просторот, задачите на заштита на природата се усмерени особено на активно уредување и заштита на природата и животната средина, санирање на можните штети и повторно воспоставување на природната средина.

Што се однесува до изработката на ЛУПД за изградба на објекти со намена Г2-Лесна и загадувачка индустрија, на КП 1879, КП 1880 и КП 1881/1, КО Оризари-вгр, општина Велес, особено треба да се има во предвид близината на обработуваниот простор. Доколку при изработка на планот и уредувањето на просторот се дојде до одредени нови сознанија за природни реткости кои може да бидат загрозувани потребно е да се преземат мерки за заштита согласно Законот.

Планот на мониторинг предвидува следење на следните параметри во животната средина:

- Следење на квалитетот и квантитетот на водите;
- Следење на квалитетот на водите;
- Следење на квалитетот на почвата;
- Следење на бучавата.

Со овој план ќе се овозможи:

- Потврда дека договорените услови при одобрување на проектот се соодветно спроведени;
- Управување со непредвидени влијанија и промени;
- Потврда дека влијанијата врз медиумите на животната средина се во рамките на предвидени или дозволени гранични вредности;
- Потврда дека со примена на мерките се врши заштита на животната средина, односно намалување на негативните влијанија.

10. Нетехничко резиме

Со самото реализирање на оваа планска задача се добиваат податоци за почвата, воздухот, водата, климатските фактори, населението, здравјето на луѓето, материјалните добра и др. и се создаваат услови за изнаоѓање на причините врз основа на која се одбираат алтернативите и се предвидуваат мерки за заштита и намалување на влијанијата. Со идентификацијата на можните проблеми треба да се рационализираат трошоците и да се направи најсоодветен избор на мерките за заштита на животната средина. Резултатот од учеството на јавноста треба да се земе што е можно повеќе.

Оцената на влијанието на определени стратегии, планови и програми врз животната средина и здравјето на луѓето е постапка со која се проценуваат ефектите врз животната средина и здравјето на луѓето од спроведувањето на предложените документи. Целта е можните ефекти да бидат земени во предвид во раната фаза на подготовката на документите вклучувајќи ги и промените на истите.

Извештајот на овој плански документ ги опфаќа податоците за:

- Постојната состојба на планскиот опфат;
- Потенцијалните влијанија врз населението, здравјето на луѓето, флората, фауната, почвата, воздухот, водата, климатските фактори, материјалните добра, културното наследство и др.;
- Мерките за заштита и намалување на влијанијата;
- Краток преглед за причините врз основа на кој се одвиваат алтернативите;
- Состојбата на животната средина без имплементацијата на планот;
- Планот за мониторинг на животната средина.

Развојот и просторната разместеност на индустријата, инфраструктурата т.е. комуналната супраструктура претставува значаен фактор и движечка сила за поттикнување на развојот на вкупната економија и модернизација на другите области од економскиот и општествениот живот. Ефикасното и успешно спроведување на насоките и определбите за поттикнување на развојот на овие дејности и нивно рационално разместување во просторот ги детерминираат позитивните промени и во другите сегменти на економијата: пораст на вработеноста, зголемување на бруто домашниот производ, подобрување на животниот стандард и др.

Развојот на индустријата и комуналната супраструктура по одделните општини, особено помалите, се очекува да се остварува со градба на мали, флексибилни капацитети.

Реализацијата на ЛУПД за изградба на објекти со намена Г2-Лесна и незагадувачка индустрија, на КП 1879, КП 1880 и КП 1881/1, КО Оризари-вгр, општина Велес, ќе оствари удел во развојот на економските активности во локалната и национална економија. Меѓутоа, појдовна поставка за просторниот и регионалниот развој е дека за просторното и урбанистичкото планирање не се доволни сознанијата за развитокот на стопанството во

земјата, туку треба да се согледаат и да се предвидат и последиците од тој развој врз неговото разместување во просторот.

Според определбите на Просторниот план, идниот развој и разместеност на производните и услужни дејности треба да базира на одржливост на економијата применувајќи ги законитостите на пазарната економија и релевантната законска регулатива од областа на заштитата на животната средина, особено превенција и спречување на негативните влијанија на производните процеси и технологии врз животната и работна средина.

Индустијата и инфраструктурните активности се водечки стопански дејности и двигател на развојот на вкупната економија и имаат значајно влијание врз квалитетот на животната средина. Во услови на усвоената развојна парадигма на одржлив развој, напорите треба да се насочат кон суштествени промени во стратегијата и политиката за развој и просторна алокација на производните капацитети засновани на принципите на еколошка заштита.

Сите активности во просторот треба да се усогласат со насоките на Просторниот план на државата, особено значителните и оние кои се однесуваат на планирањето и изградбата на:

- државните инфраструктурни системи (патишта, железници, воздушен сообраќај, телекомуникации);
- енергетските системи, енерговоди и поголеми водостопански системи;
- градежните објекти важни за Државата;
- капацитетите на туристичката понуда;
- стопанските комплекси и оние кои се однесуваат на поголеми концентрации (слободни економски зони);
- капацитетите за користење на природните ресурси.

Просторните планови на регионите и подрачјата од посебен интерес и урбанистичките планови се усогласуваат со Просторниот план на Републиката, особено во однос на следните елементи:

- намената и користењето на површините;
- мрежата на инфраструктура;
- мрежата на населби;
- заштитата на животната средина.

Поволната поставеност на опфатот, во однос на општина Велес со постојните инфраструктурни системи, овозможува одржлив развој на стопанството за вакви и слични намени што ќе бидат во интегритет со еколошки чистиот предел. Во поглед на заштита треба да се почитува се она што значи стандард кој е зацртан генерално за населбите во најблиска околина. Со валоризацијата на овој простор ќе се зголеми неговата социјална и економска оправданост.

Просторот за кој се работи овој ЛУПД е во следните граници:

| N | X | Y | N | X | Y | N | X | Y |
|---|------------|------------|----|------------|------------|----|------------|------------|
| 1 | 7562702.81 | 4615614.69 | 8 | 7562570.95 | 4615640.3 | 15 | 7562671.39 | 4615539.26 |
| 2 | 7562709.8 | 4615635.91 | 9 | 7562567.22 | 4615617.05 | 16 | 7562685.37 | 4615540.41 |
| 3 | 7562715.59 | 4615650.36 | 10 | 7562564.28 | 4615598.69 | 17 | 7562704.06 | 4615542.3 |
| 4 | 7562573.56 | 4615683.61 | 11 | 7562560.97 | 4615581.72 | 18 | 7562706.12 | 4615558.42 |
| 5 | 7562572.75 | 4615670.14 | 12 | 7562565.84 | 4615567.75 | 19 | 7562704.82 | 4615580.21 |
| 6 | 7562574.68 | 4615663.58 | 13 | 7562603.78 | 4615557.05 | 20 | 7562707.61 | 4615608.86 |
| 7 | 7562571.81 | 4615657.16 | 14 | 7562647.14 | 4615544.52 | | | |

Предметната локација за изработка на Локална урбанистичка планска документација за изградба на објекти со намена Г2-Лесна и незагадувачка индустрија, на КП 1879, КП 1880 и КП 1881/1, КО Оризари-вгр, општина Велес е опфатена во рамките на Просторниот План на Република Македонија, според кој се изработени условите за планирање на просторот од Агенцијата за планирање на просторот - Скопје, Република Македонија, со тех.бр. 07120.

Согласно податоците добиени од страна на Управата за заштита на културното наследство со бр. 17-1529/2 од 27.04.2020 год. во границите на опфатот не постои културно наследство или добра за кои основано се претпоставува дека претставуваат културно наследство.

Согласно податоците издадени од Јавно претпријатие за државни патишта со писмо бр. 10-4520/2 од 28.04.2020 год. покрај приложениот плански опфат постои државен пат кој е во надлежност на Јавното претпријатие за државни патишта, односно покрај опфатот поминува регионалниот пат Р1312 (претходно означување Р-526) за кој не е предвидено проширување ниту менување на сегашната траса.

На предметниот опфат, од комуналната инфраструктура има постојна инсталација на ЕВН, согласно писмо со бр. 10-1671/1-120 од 27.04.2020 год. која е имплементирана во планската документација.

Согласно добиеното писмо од Телеком АД, на територијата на има постојни инсталации и истите се вградени во планската документација. Целиот овој регион е покриен со сигнал на мобилна телефонија на двете кориснички компании.

Од страна на комуналното претпријатие ЈКП Дервен немаме добиено одговор за нивни постоечки и планирани инсталации.

Во границите на планскиот опфат за кој се работи предметната планска документација нема објекти кои се со правен статус стекнати по основ на Законот за постапување со бесправно изградени објекти, односно земјиштето е градежно неизградено.

Анализата на можностите за просторен развој го условува планирањето кое треба да биде сегментирано и базирано врз:

- приоритети и потреби;
- корелативни мултидисциплински меѓусебни условености;
- комплементарност;
- економска исплатливост.

Во дефинирање на планскиот концепт важни се следните критериуми исцрпени од анализата на просторот:

- Дефинирање на сообраќајната мрежа во специфични рељефни и геолошки услови за потребите на висококвалитетен флексибилен простор;
- Рационално планирање на земјиштето;
- Задоволување на современите норми за живеење и работа во рамките на важечките норми за урбанистичкото планирање;
- Условување на сообраќајната инфраструктура за безбеден пристап до објекти;
- Задоволување на потребите од енергија преку адекватна и рационална инфраструктурна мрежа;
- Поврзување на парцелите на инфраструктурната мрежа за телекомуникациски услуги;
- Задоволување на потребите од водоснабдување (санитарна вода, техничка вода и против пожар) преку адекватна и рационална инфраструктурна мрежа;
- Адекватно и рационално прифаќање на отпадните води (фекални и атмосферски одделно) преку адекватна и рационална инфраструктурна мрежа.

Како резултат на аналитичко истражувачкиот процес на постојната состојба, констатирано е следното:

- вкупна површина на предметниот плански опфат изнесува 16497м², односно 1,65ха,
- Просторот во предметниот плански опфат е земјиште градежно неизградено.

Од анализата на постојната состојба произлегува:

- потребно е усогласување на површината за градење и максималната висина на градбата со стандардите и нормативите за урбанистичко планирање.

Реализацијата на овој план би требало да предизвика позитивни импулси и ефекти врз целото непосредно окружување од аспект на повисока организација, инфраструктурна опременост и уреденост на просторот и се разбира економски ефекти манифестирани преку привлекување на нова работна сила и вработување.

Појдовна точка во изнаоѓање на концепцијата на решението, покрај смерниците од Услови за планирање на просторот, создадените услови на просторот кој е предмет на изработка на оваа урбанистичка документација, се и планската програма, постојната состојба и увидот на лице место.

Во рамките на планскиот опфат, просторот е ангажиран за основната класа на намена:

Г - Производство, дистрибуција и сервиси,

Г2 - Лесна и загадувачка индустрија.

Покрај основната класа на намена Г2 - Лесна и загадувачка индустрија, се предвидува учеството на компатибилни класи на намена на основната класа на намена и тоа:

- Б1 - мали комерцијални и деловни дејности - со максимален дозволен процент на учество во основната класа на намена од 30%
- Б2 - големи трговски единици - со максимален дозволен процент на учество во основната класа на намена од 30%
- Б4 - деловни простори - со максимален дозволен процент на учество во основната класа на намена од 10%
- В2 - здравство и социјална заштита - со максимален дозволен процент на учество во основната класа на намена од 5%
- Д2 - заштитно зеленило - со максимален дозволен процент на учество во основната класа на намена од 30%.
- Д3 - спорт и рекреација - со максимален дозволен процент на учество во основната класа на намена од 30%.
- Д4 - меморијални простори - со максимален дозволен процент на учество во основната класа на намена од 30%.
- Г3 - сервиси - со максимален дозволен процент на учество во основната класа на намена од 30%.
- Г4 - стоваришта - со максимален дозволен процент на учество во основната класа на намена од 30%.

Максималниот дозволен процент на учество на збирот на компатабилни класи на намена во однос на основната класа на намена изнесува 49% од бруто развиената површина.

При уредувањето на просторот водено е сметка за негова рационална искористеност да не се нарушат основните принципи на начин на живеење и хуманизација на просторот што е постигнато со диспозиција, површина, катност и висина на објектите.

Пристапот за оваа парцела е решен преку локалниот пристапен пат, кој е надвор од планскиот опфат, од југо-западната страна.

- Површина на градежна парцела 16497м²
- Вкупна површина за градба 10420м²
- Бруто развиена површина за сите објекти 20840м²
- Процент на изграденост 63.0%
- Коефициент на искористеност 1,26.

Парцелација: оформување на нова Г.П. 1.1

Висина на венец: кота на венец 12.00м.

Максималната висина на објектите се определува од висинската кота на тротоарот.

Број на катови: П+1.

До локалитетот има обезбедено пристап преку постојните локални патишта кои граничат со планскиот опфат. Истите не се третираат во планскиот опфат на ЛУПД-то, и поради тоа е потребно за идниот развој на локалниот пат да се изработи Проект за инфраструктура.

При планирање да се почитува заштитна зона на патот, согласно Закон за јавни патишта („Сл. Весник на РМ” бр. 84/08, 52/09, 114/09, 124/10, 23/11, 53/11, 44/12, 168/12, 163/13, 39/14, 42/14, 166/14, 44/15, 116/15, 150/15, 31/16 и 71/16).

До локалитетот кој е предмет на изработка на Локална урбанистичка планска документација се пристапува од постоен некатегоризиран локален пат со променлив сообраќаен профил од 6,0 до 14,0м.

Сите елементи во хоризонтала се димензионирани според Законот за јавни патишта („Сл. Весник на РМ бр. 84/08, 52/09, 114/09, 124/10, 23/11, 53/11, 44/12, 168/12, 163/13, 39/14, 42/14, 166/14, 44/15, 116/15, 150/15, 31/16 и 71/16).

При проектирањето на внатрешниот сообраќаен систем, потребно е да се обезбеди пристап до сите делови на објектот за противпожарни возила, согласно прописите за ППЗ кои се на сила, а доколку за пристапите се користат пешачките површини тие треба да се соодветно димензионирани. Секундарната мрежа на улици ќе биде предмет на разработка на Архитектонско урбанистички проект односно со основниот проект.

Паркирањето на моторните возила е предвидено според член 58 и 59 од Правилникот за стандарди и нормативи за урбанистичко планирање („Сл. Весник на РМ” бр. 142/15) што значи да е во рамките на урбанистичката (градежна) парцела и е неопходно обезбедување на потребен простор за паркирање (гаражирање) на соодветен број возила.

Потребниот број на паркинг места да се пресмета согласно член 59 од Правилникот за стандарди и нормативи за урбанистичко планирање („Сл. Весник на РМ” бр. 142/15, 217/15, 222/15, 228/15 35/16, 99/16, 134/16, 33/17, 142/17 и 86/18). Обезбедувањето на потребен број на паркинг места е основен услов за изградба до максимално дозволена висина и површина за градба.

Снабдувањето со санитарна вода и вода за против пожарна заштита ќе се врши преку новопланираната мрежа за која Општина Велес е должна да изработи проект за инфраструктура за приклучок на истата до најблиските инсталации за водоснабдување и фекални канализации.

Водоснабдувањето на новопредвидените објекти се предвидува со приклучување на најблиската водоводна мрежа со Ф100мм и доизградба на секундарна водоводна мрежа.

Мерењето на потрошената вода ќе се врши преку водомер сместен во водомерна шахта лоцирана во границите на локацијата (на влезот во објектот).

На просторот е предвидена апроксимативна површина за градба, која дополнително треба да се разработи со Архитектонско урбанистички проект, со сите пооделни инфраструктурни водови кои ќе ги снабдуваат објектите, односно со основни проекти за истите.

Одведувањето на фекалните и отпадните води од локалитетот ќе се прифаќаат и евакуираат во најблискиот рецепиент одреден со проектот за инфраструктура.

До изведувањето на фекална канализација, одведувањето на фекалните и отпадните води од објектите лоцирани во границите на

планскиот опфат ќе се врши преку фекална канализација од сепаратен систем.

Квалитетот на отпадната вода мора да биде доведен до ниво согласно Уредбата за категоризација на водотеците, езерата, акумулациите и подземните води, односно квалитетот на отпадната вода не смее да биде понизок од квалитетот на реципиентот.

Проекцијата на атмосферската канализација, предвидува сепаратен канализационен систем за одвод на атмосферски отпадни води, кој ќе се состои од посебни канали.

Атмосферската канализација ќе ги евакуира отпадните атмосферски води од кровните површини на објектите, од површините на улиците, зелените површини.

Во близина на локацијата има постојни електроенергетски инсталации. Секоја дислокација на ел.водови и трафостаници да биде во координација со ЕВН Македонија согласно мрежните правила за дислокација и на трошок на барателот.

За реализација на системот за заштита на животната средина потребно е да се почитува:

- Селектирано и организирано депонирање на отпадот во депонија;
- Зачувување на амбиенталните и естетските потенцијали на просторот;
- Изградба на современа инфраструктура;
- Загадувачот е должен да ги надомести трошоците за отстранување на опасноста од загадување на животната средина, да ги поднесе трошоците за санација, како и да ја стави во функција животната средина во состојба како пред оштетувањето;
- Спроведување на постојните закони и прописи со кои се заштитува просторот, ресурсите и националното богатство;
- Доследно спроведување на планот.

Во поглед на озеленувањето, да се планираат соодветни профили на дрвореди покрај објектот. Изборот на зеленило треба да се усогласи со условите за заштита и негова намена. Диспозицијата на високите дрвја да биде усогласена со трасите на подземните инсталации, додека изборот на видот на озеленувањето да биде во согласност со условите во работната средина, односно способноста на повеќе апсорпција на штетни гасови и кои немаат посебен третман за одржување. Согласно Законот за урбано зеленило, процентуалната застапеност на зелената површина да се дефинира со Правилникот за стандард и нормативи за урбанистичко планирање зависно од локацијата, намената и големината на градежната парцела.

Треба да се земе во предвид и анализата на алтернативи од која се прави аспект за избор на најдобро решение за намена на локацијата заедно со нејзината економска оправданост, идеен развој, финансиски можности и заштита на животната средина.

Кога станува збор за мониторинг за животната средина се дава можност за испитување, оценување и системско набљудување на загадувањето и состојбата на медиумите во животната средина како и идентификација и регистрација на изворите на загадување. Планот на

мониторингот претставува алка помеѓу сите вклучени страни и претставува основа за надлежните институции во кој ќе го контролираат процесот на спроведување на законската регулатива и да донесуваат одлуки.

Најголем бенефит во спроведувањето на стратегиската оценка на животната средина е во вклучување на аспектите од полето на социјалата, економијата и животната средина, меѓусебната соработка, развој на регионалните цели и целите за одржлив развој и заштита на животната средина и луѓето.

11. Прилози

Листа на национална законска регулатива

1. Закон за животна средина („Сл. Весник на РМ” бр. 53/05, 81/05, 24/07, 159/08, 83/09, 48/10, 124/10, 51/11, 123/12, 93/13, 187/13, 42/14, 44/15, 129/15, 192/15, 39/16 и 99/18);
2. Уредба за определување на проектите и за критериумите врз основа на кои се утврдува потребата за спроведување на постапката за оцена на влијанијата врз животната средина („Сл. Весник на РМ” бр. 74/05);
3. Правилник за содржината на барањата што треба да ги исполнува студијата за оцена на влијанието на проектот врз животната средина („Сл. Весник на РМ” бр. 33/06);
4. Уредба за стратегиите, плановите и програмите, вклучувајќи ги и промените на тие стратегии, планови и програми, за кои задолжително се спроведува постапката за оцена на нивното влијание врз животната средина и врз животот и здравјето на луѓето („Сл. Весник на РМ” бр. 153/07);
5. Уредба за содржината на извештајот за стратегиска оцена на животната средина („Сл. Весник на РМ” бр. 153/07);
6. Правилник за воспоставување на листата на експерти за СОЖС, процедурата за спроведување на испитот за експерти за СОЖС, воспоставување комисијата за оценка на знаењето на експертите за СОЖС („Сл. Весник на РМ” бр. 129/07);
7. Уредба за критериумите врз основа на кои се донесуваат одлуките дали определени плански документи би можеле да имаат значително влијание врз животната средина и врз здравјето на луѓето („Сл. Весник на РМ” бр. 144/07);
8. Уредба за учество на јавноста во текот на изработката на прописи и други акти, како и планови и програми од областа на животната средина („Сл. Весник на РМ” бр. 147/08);
9. Закон за просторно и урбанистичко планирање („Сл. Весник на РМ” бр. 199/14, 44/15, 44/15, 193/15, 31/16, 163/16, 64/18 и 168/18);
10. Законот за квалитет на амбиентниот воздух („Сл. Весник на РМ” бр. 67/04, 92/07, 35/10, 47/11 и 100/12-пречистен текст, 10/15 и 146/15);
11. Правилник за критериумите, методите и постапките за оценување на квалитетот на амбиенталниот воздух („Сл. Весник на РМ” бр. 67/04);
12. Закон за води („Сл. Весник на РМ” бр. 87/08, 6/09, 161/09, 83/10, 51/2011, 44/12, 23/13, 163/13, 180/14, 146/15 и 52/16);
13. Уредба за класификација на водите („Сл. Весник на РМ” бр. 18/99);
14. Уредба за категоризација на водотеците, езерата, акумулациите и подземните води („Сл. Весник на РМ” бр. 18/99 и 71/99);
15. Уредба за класификација на водите („Сл. Весник на РМ” бр. 18/99);
16. Закон за отпад („Сл. Весник на РМ” бр. 68/04, 71/04, 107/07, 102/08, 134/08, 124/10, 51/11, 123/12, 147/13, 163/13, 51/15, 146/15, 156/15, 192/15, 39/16, 63/16 и 31/20);

17. Листа на отпади („Сл. Весник на РМ” бр. 100/05);
18. Закон за заштита од бучава во животната средина („Сл. Весник на РМ” бр. 79/07, 124/10, 47/11, 163/13 и 146/15);
19. Одлука за утврдување во кои случаи и под кои услови се смета дека е нарушен мирот на граѓаните од штетна бучава („Сл. Весник на РМ” бр. 64/93);
20. Закон за заштита на културното наследство („Сл. Весник на РМ” бр. 20/04, 115/07, 18/11, 148/11, 23/13, 137/13, 164/13, 38/14, 44/14, 199/14, 104/15, 154/15, 192/15, 39/16, 11/18 и 20/19);
21. Закон за заштита на природата („Сл. Весник на РМ” бр. 67/04, 14/06, 84/07, 35/10, 47/11, 148/11, 59/12, 13/13, 163/13, 41/14, 146/15, 63/16 и 113/18);
22. Закон за безбедност и здравје при работа („Сл. Весник на РМ” бр. 92/07, 136/11, 23/13, 25/13, 137/13, 164/13, 158/14, 15/15, 129/15, 192/15, 30/16 и 27/18).

Листа на релевантни ЕУ директиви

Директиви на ЕУ ипфатени во Национална стратегија за апроксимација во животната средина (2008). Релевантни се и нивните измени и дополнувања:

1. Рамковна директива за отпад (2006/12/ЕС)
2. Рамковна директива за квалитет на амбиентен воздух (96/62/ЕС), дополнета со Регулативата (ЕС) 1882/2003
3. Директива за озон во амбиентниот воздух 2002/3/ЕС
4. Директива за информирање на корисници (1999/94/ЕС) дополнета со Директивата 2003/73/ЕС
5. Рамковна Директива за вода (2006/60/ЕС) дополнета со Одлуката 2455/2001/ЕС
6. Директива за вода за пиење (98/83/ЕС) дополнета со Регулативата (ЕС) 1882/2003
7. Директива за испуштање на опасни супстанции во водите (76/464/ЕЕС) дополнета со Директивата (91/692/ЕЕС и 2000/60/ЕС) е биде отповикана со Рамковната директива за води (2000/60/ЕС) од 22.12.2007, освен член 6, кој беше отповикан на 22.12.2000.
8. Директива за мерење на квалитетот на водата за пиење (79/869/ЕЕС) дополнета со Директивите 81/855/ЕЕС, 91/692/ЕЕС, и Регулативата (ЕС) 807/2003 ќе биде отповикана со Рамковната директива за води (2000/60/ЕС) од 22.12.2007)
9. Директива за подземни води (80/68/ЕЕС) дополнета со Директивата 91/692/ЕЕС
10. Директива за Стратешка оценка на животна средина (2001/42/ЕС)
11. Директива за пристап на информации за животната средина (2003/4/ЕС)

Додаток



- СЕКТОР ЗА ПРОСТОРНО ПЛАНИРАЊЕ

Арх.бр УП-15-1130/2020

Дата 19-08-2020

До: Општина Велес
Ул. Панко Брашнар бр. 1
1400 Велес
Република Северна Македонија

| РЕПУБЛИКА СЕВЕРНА МАКЕДОНИЈА | | | |
|------------------------------|-------|----------|-----------|
| ОПШТИНА ВЕЛЕС | | | |
| Примено: 25 AUG 2020 | | | |
| Орг.Един. | Број: | Предмет: | Вредност: |
| 23 | 2860 | 13 | |

Предмет: Известување
Врска: ваш УП бр. 23-2860/2 од 10.08.2020

Почитувани,

Во врска со Вашето барање доставено до Министерство за животна средина и просторно планирање-Сектор за просторно планирање под бр. УП-15-1130/2020 од 12.08.2020 год. поврзано со постапка за носење на планска документација ЛУПД за изградба на објекти со намена Г2-лесна и незагадувачка индустрија на КП бр. 1879, КП бр. 1880, и КП бр. 1881/1, КО Оризари-вон град – Општина Велес, Ве известуваме дека согласно Законот за животната средина („Службен весник“ бр: 53/5, 81/5, 24/7, 159/8, 83/09, 48/10, 124/10, 51/11, 123/12, 93/13, 183/13, 42/14, 44/15, 129/15, 192/15, 39/16 и 42/16) Вашата Одлука за спроведување на Стратегиска оцена за влијание на животната средина и формуларот, Министерството за животна средина и просторно планирање ги прифаќа.
Одлуката заедно со формуларите задолжително се објавуваат на веб страната на органот кој го подготвува и носи планскиот документ.

Со почит

ЗАМЕНИК МИНИСТЕР
м-р Јани Макрадули

Изработил: Милева Тагасовска

Проверил: Сашо Апостолов

Одобрил: Неби Реџели

1

Користена литература

- Просторниот план на РМ, 2004;
- Планска документација за ЛУПД за изградба на објекти со намена Г2-Лесна и загадувачка индустрија, на КП 1879, КП 1880 и КП 1881/1, КО Оризари-вгр, општина Велес;
- Преглед на заштитни подрачја во РМ (2008) и Извештај на меѓународен консултант за заштитени подрачја во рамки на УНДП/ГЕФ/МЖССП проектот: Зајакнување на еколошката, институционалната и финансиската одржливост на системот на заштитени подрачја во Македонија;
- Национална стратегија за одржлив развој, 2009;
- Втор Национален извештај за климатски промени, 2008
- Национална стратегија за механизмот за чист развој за првиот период на обврски според протоколот од Кјото 2008-2012, 2007;
- Втор Национален Еколошки акционен план на РМ, 2006
- Стратегија за управување со отпад во РМ 2008-2020;
- Национална транспортна стратегија за патниот превоз, 2008;
- Стратегија за демографски развој на РМ 2008-2015;
- Национална програма за усвојување на правото на ЕУ (НППА II, 2007);
- Национална стратегија за мониторинг на животната средина, 2004;
- Стратегија за управување со животната средина, 2005;
- Стратегија за подигање на јавната свест во животната средина, 2005;
- Стратегија и акционен план за имплементација на Архуската конвенција, 2005;
- Национален здравствено-еколошки акционен план (НЗЕАП), 1999;
- Рамковна директива за вода (2000/60/ЕС);
- Рамковна директива за квалитет на амбиентен воздух (96/62/ЕС);
- Рамковна директива за отпад (2006/12/ЕС);
- Рамковна директива за бучава (2002/49/ЕС);
- Директива за стратегиска оценка на животна средина (2001/42/ЕС);
- ЕУ Шестиот Акционен План за животна средина (2001/42/ЕС);
- Достапни искуства и практики.