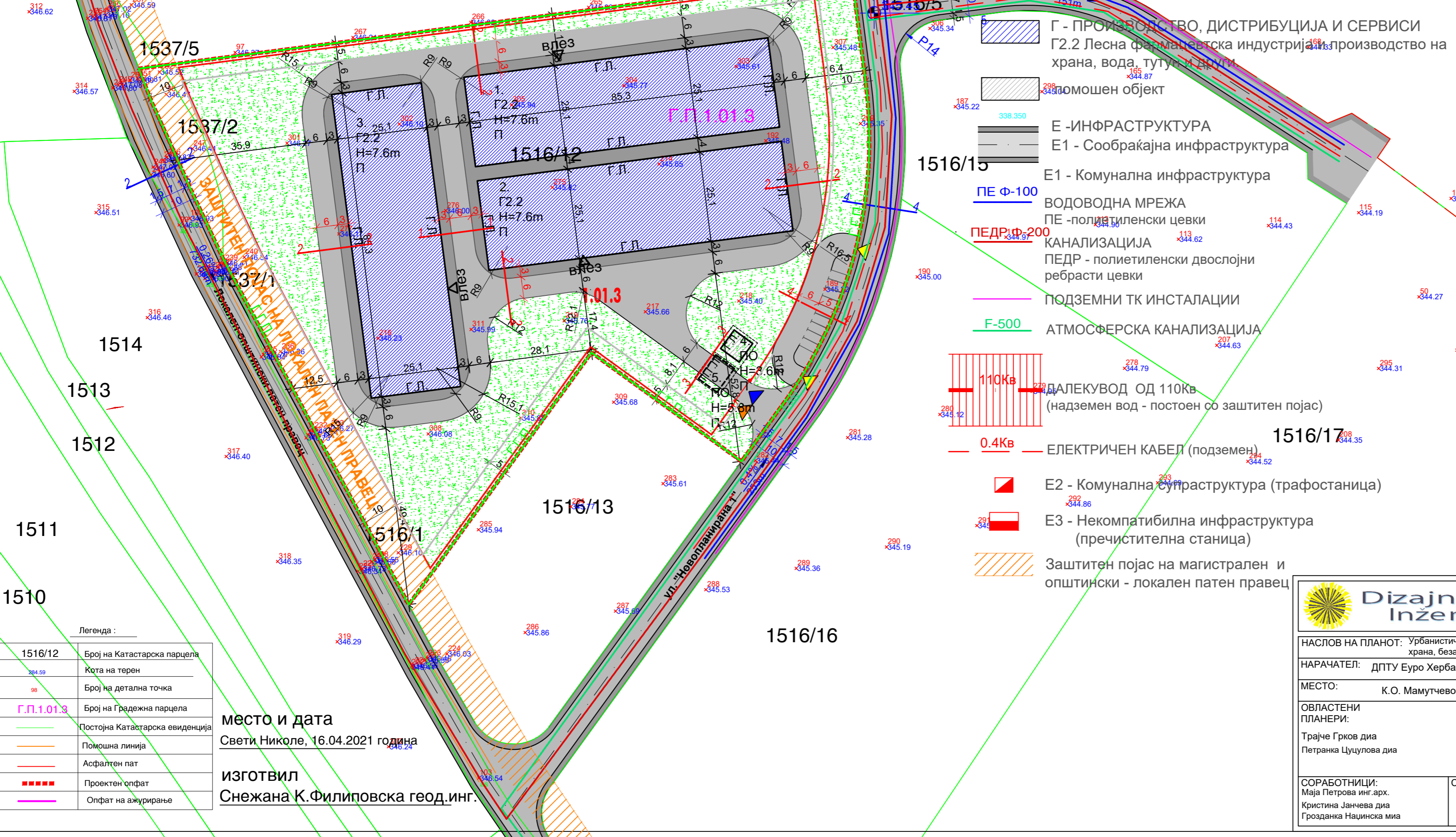
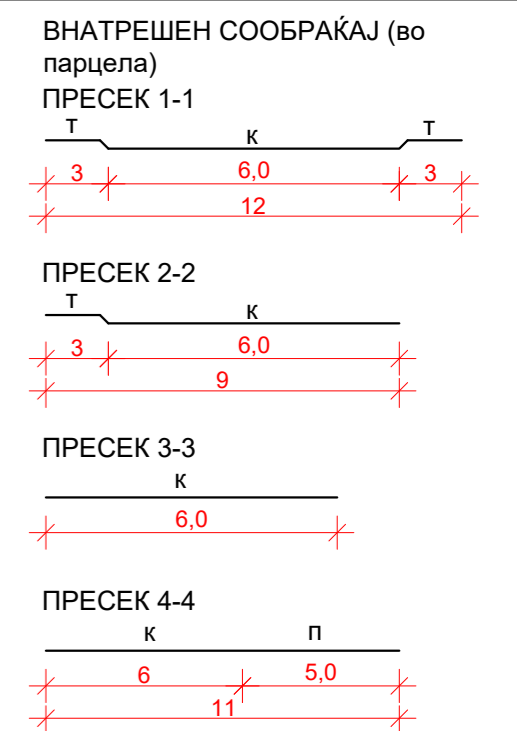
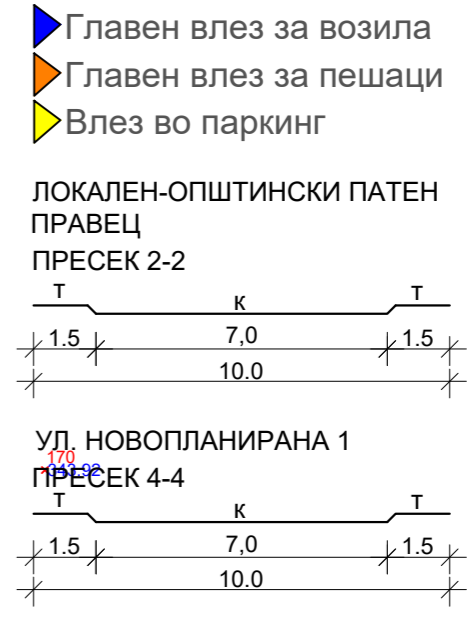


ДПР "ГЕОМЕТАР ПРО.ИНГ."
 К.О. Мамутчево 1516/11
 СКИЦА ОД ИЗВРШЕНО ПРЕМЕРУВАЊЕ
 Ажурирана геодетска подлога
 Размер 1 : 1000



- ЛЕГЕНДА:**
- Граница на плански опфат P=2.1ha
 - Г.Г.П ГРАДЕЖНА ПАРЦЕЛА
 - Г.Л. ГРАДЕЖНА ЛИНИЈА
 - П.Г.Л. ПОМОШНА ГРАДЕЖНА ЛИНИЈА
 - Г.Л. ГРАДЕЖНА ЛИНИЈА според Извод од АУП
 - 1.01.3 НУМЕРАЦИЈА НА ГРАДЕЖНА ПАРЦЕЛА



- Г - ПРОИЗВОДСТВО, ДИСТРИБУЦИЈА И СЕРВИСИ
- Г2.2 Лесна фармацевтска индустрија и производство на храна, вода, тутун и други
- Г2.1 помошен објект
- Е -ИНФРАСТРУКТУРА
- Е1 - Сообраќајна инфраструктура
- Е1 - Комунална инфраструктура
- ПЕ Ф-100 ВОДОВОДНА МРЕЖА
- ПЕ -полиетиленски цевки
- КАНАЛИЗАЦИЈА
- ПЕДР - полиетиленски двослојни ребрасти цевки
- ПОДЗЕМНИ ТК ИНСТАЛАЦИИ
- Ф-500 АТМОСФЕРСКА КАНАЛИЗАЦИЈА
- 110Кв ДАЛЕКУВОД ОД 110Кв (надземен вод - постоен со заштитен појас)
- 0.4Кв ЕЛЕКТРИЧЕН КАБЕЛ (подземен)
- Е2 - Комунална инфраструктура (трафостаница)
- Е3 - Некомпатибилна инфраструктура (пречистителна станица)
- Заштитен појас на магистрален и општински - локален патен правец

Урбанистички проект за градежно земјиште за ГП 1.01.3 (КП бр. 1516/12 и КП бр. 1537/2) со намена Г2.2, К.О. Мамутчево, Општина Велес													
Нум. гра. парц. во опфат	Покривеност на градежна парцела м ²	Број на објект	Покривеност за градба м ²	Бруто развиена површина м ²	Процент на изград (%)	Коэф. на искорист.	Основна класа на намена	Комп. класи на намена	Катност	Мак. висина на градба (м)	Бр. на парцел. места	Закриени	Забелешка
1.01.3	21052	1	2141	2141	10	0.1	Г2.2	/	П	7.6м	1	во проектна документација	објект за прои. на канализ. во парцела
		2	2141	2141	10	0.1	Г2.2	/	П	7.6м	1	во проектна документација	објект за прои. на канализ. во парцела
		3	2141	2141	10	0.1	Г2.2	/	П	7.6м	1	во проектна документација	објект за прои. на канализ. во парцела
		4	41	41	0	0.0	/	/	П	3.9м	1	во проектна документација	помошен објект за контрола на пристап
		5	53	53	0	0.0	/	/	П	5.9м	1	во проектна документација	настрешница
ВКУПНО	21052		6517	6517	31	0.3							ОБЈЕКТИ
			1634	/	8								ЗАШТ. ПОЈАС НА ЛОК. ПАТ. ПРАВЕЦ
			7012	/	33								ЗЕЛЕНИЛО
			5430	/	26								ИНАТР. СООБРАЌА
			459	/	2								ПАРКИНГ
ВКУПНО	21052												

НУМЕРИЧКИ ПОКАЗАТЕЛИ					
ГРУПА НА КЛАСИ НА НАМЕНИ	ОСНОВНА КЛАСА НА НАМЕНА	ВК.ХА	%	Компатибилни класи на намена на основната класа на намена	Паркирање
Г РУДАРСТВО, ЕНЕРГЕТИКА, ИНДУСТРИЈА	Г2.2 Лесна фармацевтска индустрија и производство на храна, безалкохолни пијалоци, тутун и други	2.1	100	/	во парцела
БИЛАНСНИ ПОКАЗАТЕЛИ					
ГРУПА НА КЛАСИ НА НАМЕНИ	ОСНОВНА КЛАСА НА НАМЕНА	ВК.ХА	%	ВК.ХА	%
Г ПРОИЗВОДСТВО, ДИСТРИБУЦИЈА И СЕРВИСИ	Г2.2 Лесна фармацевтска индустрија и производство на храна, безалкохолни пијалоци, тутун и други	/	/	2.1	100
НЕИЗГРАДЕНО ЗЕМЈИШТЕ		2.1	/	/	/
ВКУПНО		2.1	/	2.1	100

Легенда:

1516/12	Број на Катастарска парцела
34.59	Кота на терен
98	Број на детална точка
Г.П.1.01.3	Број на Градежна парцела
—	Постојна Катастарска евиденција
—	Помошна линија
—	Асфалтен пат
—	Проектен опфат
—	Опфат на ажурирање

место и дата
 Свети Николе, 16.04.2021 година

изготвил
 Снежана К.Филиповска геод.инг.

Dizajn Centar Inzeniring

"ДИЗАЈН ЦЕНТАР ИНЖЕНЕРИНГ" Трајче ДООЕЛ
 Кавадарци ул. "Народна Младина" бр.3, П ФАХ 27
 Тел/факс (043) 400 600, Тел. 410 610, mail: dci@t-home.mk

НАСЛОВ НА ПЛАНОТ: Урбанистички проект за градежно земјиште со намена Г2.2 - Лесна фармацевтска индустрија и производство на храна, безалкохолни пијалоци, тутун и други, на КП бр. 1516/12 и КП бр. 1537/2, К.О. Мамутчево, Општина Велес

НАРАЧАТЕЛ: ДПТУ Еуро Хербал, с. Дабиље, Струмица ПЛАНСКИ ПЕРИОД: ДОНЕСУВАЧ НА ПЛАНОТ:

МЕСТО: К.О. Мамутчево, Општина Велес

ОБЛАСТЕНИ ПЛАНЕРИ: Трајче Грков д-р, Петранка Цуцулова д-р

ОДГОВОРНО ЛИЦЕ: Трајче Грков д-р

СОРАБОТНИЦИ: Маја Петрова инж. арх. Кристина Јанчева д-р. Грозданка Нацинска м-р

СОДРЖИНА НА ЦРТЕЖ: Урбанистичко решение за проектн опфат

ФАЗА: УП

РАЗМЕР: 1:1000

ТЕХ.БР.: 3847

ДАТУМ: август 2021г.

ЛИСТ БР.: 1