

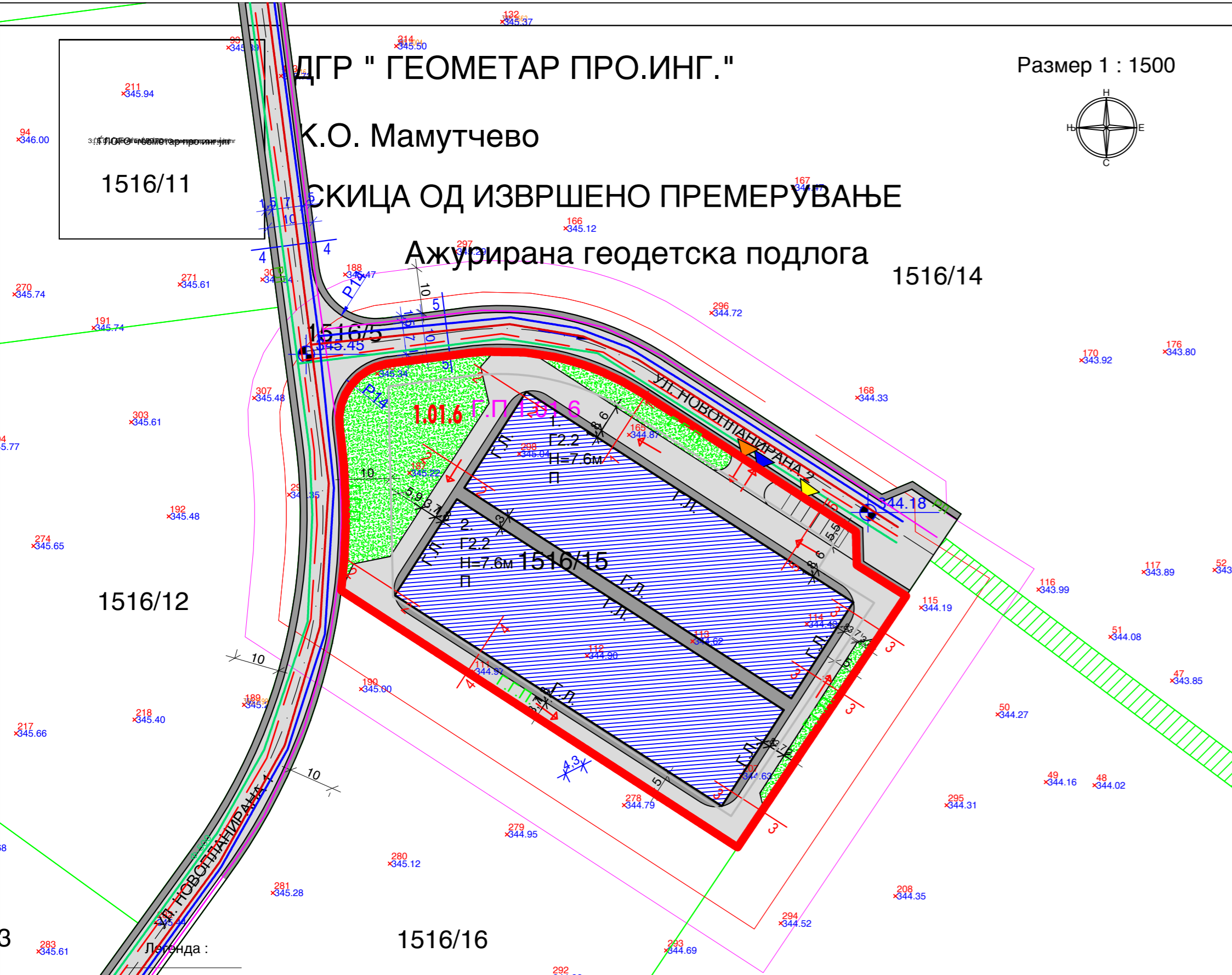
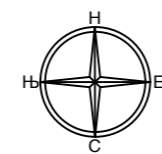
ДГР " ГЕОМЕТАР ПРО.ИНГ."

К.О. Мамутчево

СКИЦА ОД ИЗВРШЕНО ПРЕМЕРУВАЊЕ

Ажурирана геодетска подлога

Размер 1 : 1500

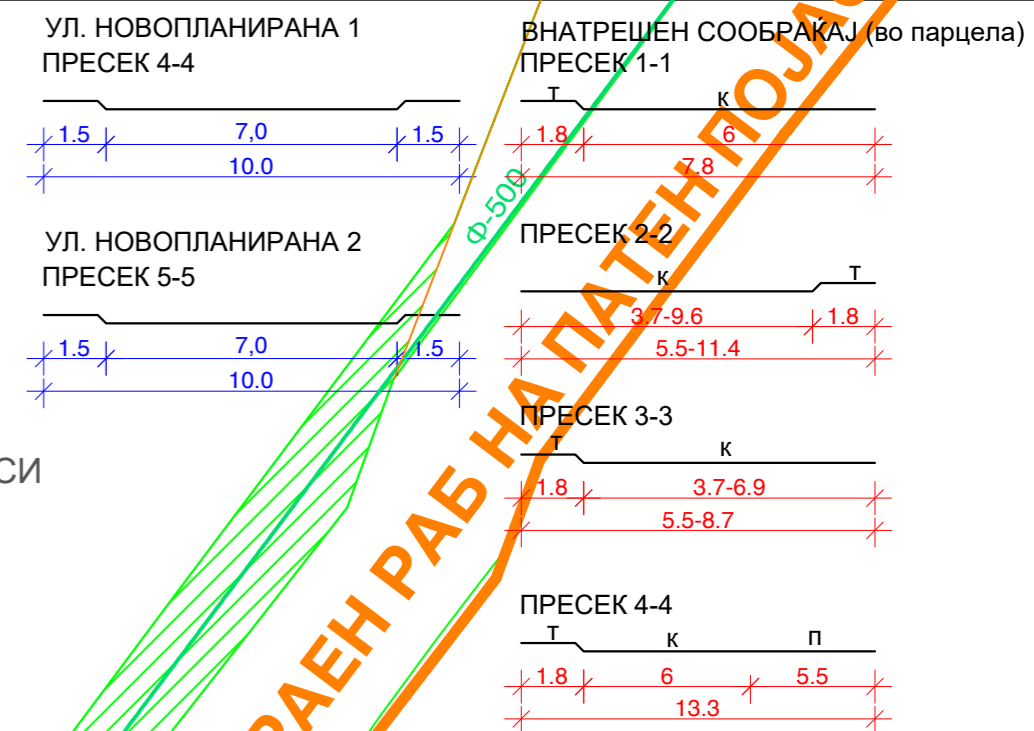


ЛЕГЕНДА:

- ГРАНИЦА НА ПЛАНСКИ ОПФАТ P=0.8ha
- Г.Г.П. ГРАНИЦА НА ГРАДЕЖНА ПАРЦЕЛА
- Г.Л. ГРАДЕЖНА ЛИНИЈА
- Г.Л. ГРАДЕЖНА ЛИНИЈА (по Извод од план)
- 1.01.6 НУМЕРАЦИЈА НА ГРАДЕЖНА ПАРЦЕЛА
- Г - ПРОИЗВОДСТВО, ДИСТРИБУЦИЈА И СЕРВИСИ
- Г2 Лесна индустрија
- Е -ИНФРАСТРУКТУРА
- Е1 - Сообраќајна инфраструктура
- Е1 - Комунална инфраструктура
- ПЕ Φ 100 ВОДОВОДНА МРЕЖА
- ПЕ -полиетиленски цевки
- ПЕДР Φ 200 КАНАЛИЗАЦИЈА
- ПЕДР - полиетиленски двослојни ребрасти цевки
- ПОДЗЕМНИ ТК ИНСТАЛАЦИИ
- Φ 500 АТМОСФЕРСКА КАНАЛИЗАЦИЈА

- ДАЛЕКУВОД ОД 110кВ (надземен вод - постоен со заштитен појас)
- 0.4кВ ЕЛЕКТРИЧЕН КАБЕЛ (подземен)
- Е2 - Комунална инфраструктура (трафостаница)
- Е3 - Некомпатибилна инфраструктура (пречистителна станица)
- Заштитен појас на магистрален и општински - локален патен правец

- ▶ Главен влез за возила
- ▶ Главен влез за пешаци
- ▶ Влез во паркинг



Урбанистички проект за градежно земјиште со намена Г2.2 - Лесна фармацевтска индустрија и производство на храна, безалкохолни пијалоци, тутун и други, на КП бр. 1516/15, К.О. Мамутчево, Општина Велес													
Нум. град. парц. во опфат	Површина на градежната парцела м ²	Број на објект	Површина за градба м ²	Бруто површина на парцела м ²	Процент на изкорист. (%)	Коэф. на искорист. намена	Основна класа на намена	Колитат. класа на намена	Категор.	Макс. висина на градба (м)	Бр. на паркинг места	Паркирање	Забелешка
1.01.6	8124	1	41	41	1	0.0	/	/	П	3.6m			во проектна документација во проектна документација во проектна документација
		2	53	53	1	0.0	/	/	П	5.8m			во проектна документација во проектна документација во проектна документација
		3	2141	2141	26	0.3	Г2.2	/	П	7.6m			во проектна документација во проектна документација во проектна документација
ВКУПНО	8124		2235	2235	28	0.3							
			3214	/	40	/	/	/	/	/			ВЕЛЕНИЛО
			2313	/	28	/	/	/	/	/			ВНАТР. СООБРАЌАЈ
			365	/	4.5	/	/	/	/	/			ПАРКИНГ
ВКУПНО	8124		1124	1124	100								

БИЛАНСНИ ПОКАЗАТЕЛИ		постојна состојба		планска состојба	
ГРУПА НА КЛАСИ НА НАМЕНИ	ОСНОВНА КЛАСА НА НАМЕНА	ВК.ХА	%	ВК.ХА	%
Г ПРОИЗВОДСТВО, ДИСТРИБУЦИЈА И СЕРВИСИ	Г2.2 Лесна фармацевтска индустрија и производство на храна, безалкохолни пијалоци, тутун и други	/	/	0.8	100
НЕИЗГРАДЕНО ЗЕМЈИШТЕ		0.8	/	/	/
ВКУПНО		0.8	/	0.8	100

НУМЕРИЧКИ ПОКАЗАТЕЛИ					
ГРУПА НА КЛАСИ НА НАМЕНИ	ОСНОВНА КЛАСА НА НАМЕНА	ВК.ХА	%	Компатибилни класи на намена на основната класа на намена	Паркирање
Г РУДАРСТВО, ЕНЕРГЕТИКА, ИНДУСТРИЈА	Г2.2 Лесна фармацевтска индустрија и производство на храна, безалкохолни пијалоци, тутун и други	0.8	100	/	во парцела
ВКУПНО	Г2.2	0.8	100		

1516/15	Број на Катастарска парцела
290	345.19
291	345.02
292	344.86
293	344.69
294	344.52
295	344.35
296	344.18
297	344.01
298	343.84
299	343.67
300	343.50
301	343.33
302	343.16
303	342.99
304	342.82
305	342.65
306	342.48
307	342.31
308	342.14
309	341.97
310	341.80
311	341.63
312	341.46
313	341.29
314	341.12
315	340.95
316	340.78
317	340.61
318	340.44
319	340.27
320	340.10
321	339.93
322	339.76
323	339.59
324	339.42
325	339.25
326	339.08
327	338.91
328	338.74
329	338.57
330	338.40
331	338.23
332	338.06
333	337.89
334	337.72
335	337.55
336	337.38
337	337.21
338	337.04
339	336.87
340	336.70
341	336.53
342	336.36
343	336.19
344	336.02
345	335.85
346	335.68
347	335.51
348	335.34
349	335.17
350	335.00

1516/16


Координати на нивото од геодетска основа и на детални точки

Број на точка	X	Y
1	посебен прилог	
2		

изготвил

Снежана К.Филиповска геод.инг.

Свети Николе, 16.04.2021



Dizajn Centar Inzenering

"ДИЗАЈН ЦЕНТАР ИНЖЕНЕРИНГ" Трајче ДООЕЛ
 Кавадарци ул. "Народна Младина" бр.3, П ФАХ 27
 Тел/факс (043) 400 600, Тел. 410 610, mail: dci@home.mk

НАСЛОВ НА ПЛАНОТ: Урбанистички проект за градежно земјиште со намена Г2.2 - Лесна фармацевтска индустрија и производство на храна, безалкохолни пијалоци, тутун и други, на КП бр. 1516/15, К.О. Мамутчево, Општина Велес	
НАРАЧАТЕЛ: ДПТУ Еуро Хербал, с. Дабиље, Струмица	ПЛАНСКИ ПЕРИОД: <input type="checkbox"/> ДОНЕСУВАЧ НА ПЛАНОТ:
МЕСТО: К.О. Мамутчево, Општина Велес	
ОВЛАСТЕНИ ПЛАНЕРИ: Трајче Грков д-р, Петранка Цуцулова д-р	ОДГОВОРНО ЛИЦЕ: Трајче Грков д-р
СОРАБОТНИЦИ: Маја Петрова инж.арх, Кристина Јанчева д-р, Грозданка Нацинска миа	СОДРЖИНА НА ЦРТЕЖ: Урбанистичко решение за проектн опфат
ФАЗА: УП	РАЗМЕР: 1:1000
ТЕХ.БР.: 3849	ДАТУМ: август 2021г.
ЛИСТ БР.: 1	