

ADMINISTRATIVNA OP[ITINA VELES
KO.VETERSKO

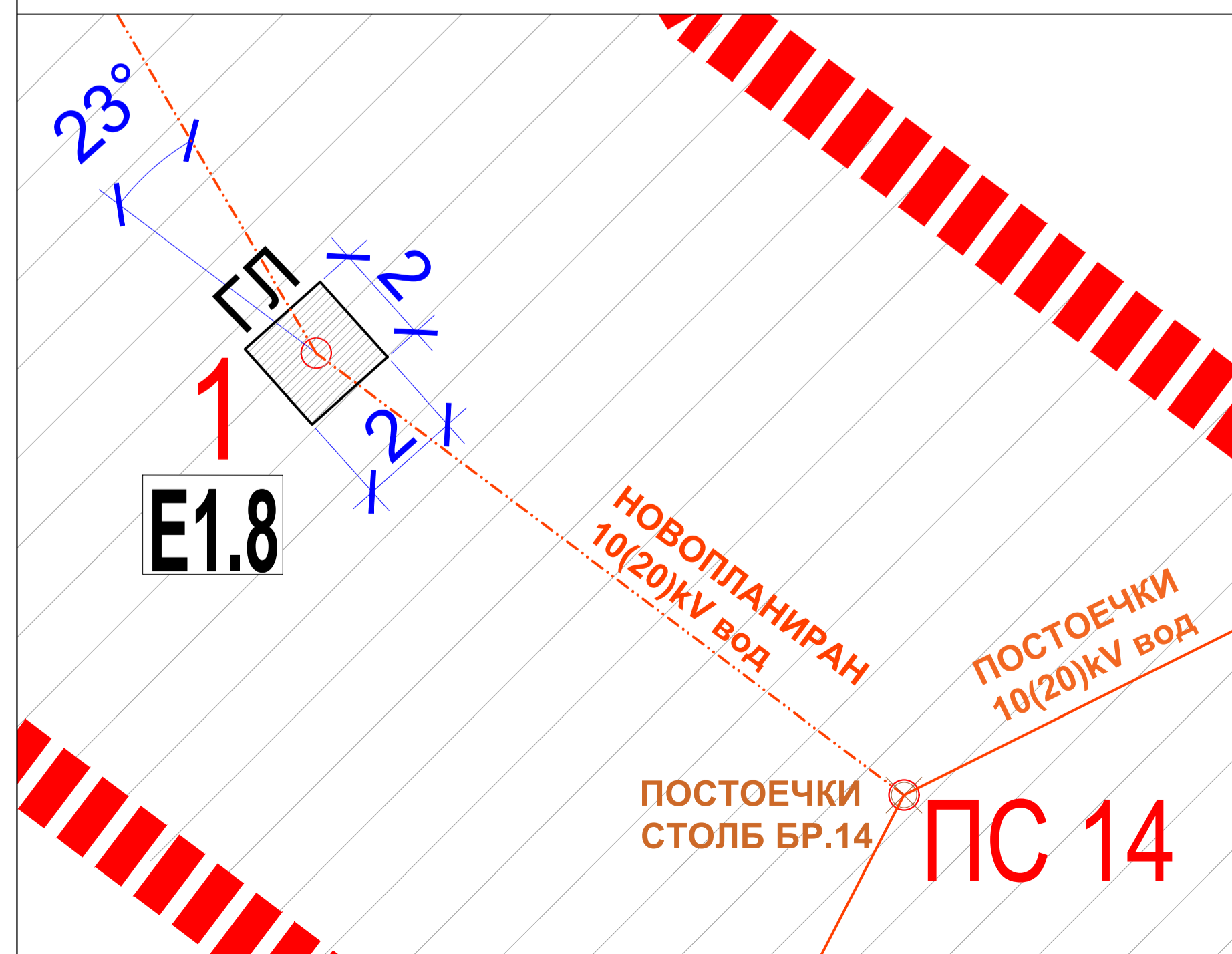
M=1:100

Столб бр. 1 со предвиден линиски раставувач
монтиран на врвот на столбот

Постоечки столб бр.14 од 10 (20) kV вод
со дополнителна конзола за отцеп

Постоечки 10(20) kV вод

Детал 1, M=1:100



ШЕМАТСКИ ПРИКАЗ

СТС бр.14 од планиран
ДВ 10(20)/0.4kV, 50 kVA

сегмент 3

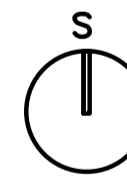
сегмент 2

сегмент 1

Столб бр.14 од
постоечки ДВ 10(20) kV

УРБАНИСТИЧКИ ПРОЕКТ ВОН ОПФАТ НА
УРБАНИСТИЧКИ ПЛАН ЗА ИЗГРАДБА НА
ВОЗДУШЕН 10(20) KV ВОД ЗА НАПОЈУВАЊЕ
СО ЕЛЕКТРИЧНА ЕНЕРГИЈА НА МАНАСТИРОТ
„СВ. ЈОВАН КРСТИТЕЛ“ ВО К.О. ВЕТЕРСКО,
ОПШТИНА ВЕЛЕС

- Легенда:**
- граница на проектен опфат
 - ГЛ градежна линија
 - 1, 2, 3...14 ознака / број на површини за градење
 - Класа на намена**
 - E - инфраструктури
 - E1 - сообраќајни, линиски и други инфраструктури
 - E1.8 - инфраструктури за пренос на електрична енергија
 - Комунална инфраструктура**
 - Сообраќај
 - постоен земјан пат
 - Електроенергетика
 - 10(20) kV постоечка надземна мрежа
 - 10(20) kV постоечки столб
 - 10(20) kV планирана надземна мрежа
 - заштитен појас на 10(20) kV надземна мрежа = 20m (10m од оска)
 - Симболи од ажурирана подлога**
 - betonska bandera
 - granicа na projektен опфат
 - granicа na katastarska општин
 - izohipsi
 - granicа na katastarska parcel
 - zemјен пат
 - objekt (katastarski plan)
 - objekt (teren)
 - 453 - broj na katastarska parcela
 - 1 - broj na objekt
 - 228 - broj na točka со visina



0 20 50 100 250

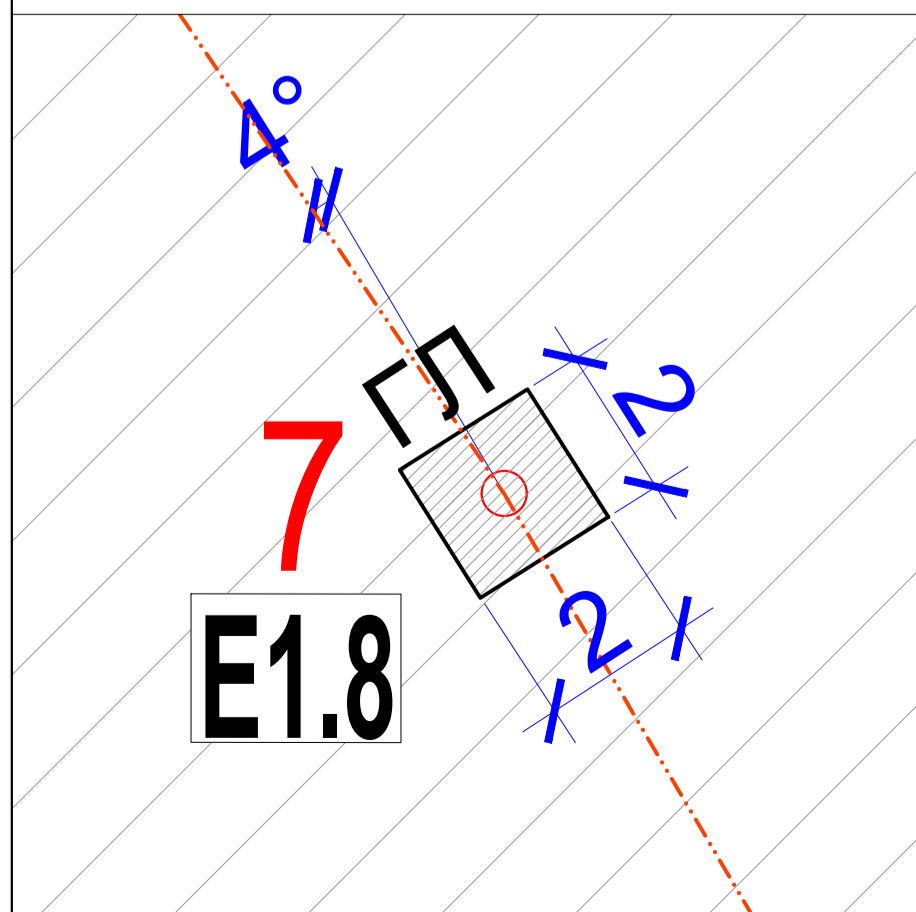
КВАДАР ДОО Скопје
Лиценца за изработување на урбанистички планови бр.0074
планер:
Билјана Петрова, д.и.а.
овл. бр.0.0435
Ирена Велјановска, д.и.а.
овл. бр.0.0485
Управител:
Билјана Петрова, д.и.а.
наслов:
**УРБАНИСТИЧКИ ПРОЕКТ ВОН ОПФАТ НА
УРБАНИСТИЧКИ ПЛАН ЗА ИЗГРАДБА НА
ВОЗДУШЕН 10(20) KV ВОД ЗА НАПОЈУВАЊЕ
СО ЕЛЕКТРИЧНА ЕНЕРГИЈА НА МАНАСТИРОТ
„СВ. ЈОВАН КРСТИТЕЛ“ ВО К.О. ВЕТЕРСКО,
ОПШТИНА ВЕЛЕС**
графички прилог:
**УРБАНИСТИЧКО РЕШЕНИЕ ЗА
ПРОЕКТИНОТ ОПФАТ**
нарачател:
Македонска православна црква -
Повардска Православна Епархија
Манастир Св. Јован Крстител - с. Ветерско
Локација: КО Ветерско, Општина Велес

РАЗМЕР 1: 1000	ДАТА 01/2022	ТЕХ. БР. 0701-482	ЛИСТ БР. 1.1
-------------------	-----------------	----------------------	-----------------

ADMINISTRATIVNA OP[TINA VELES
KO.VETERSKO

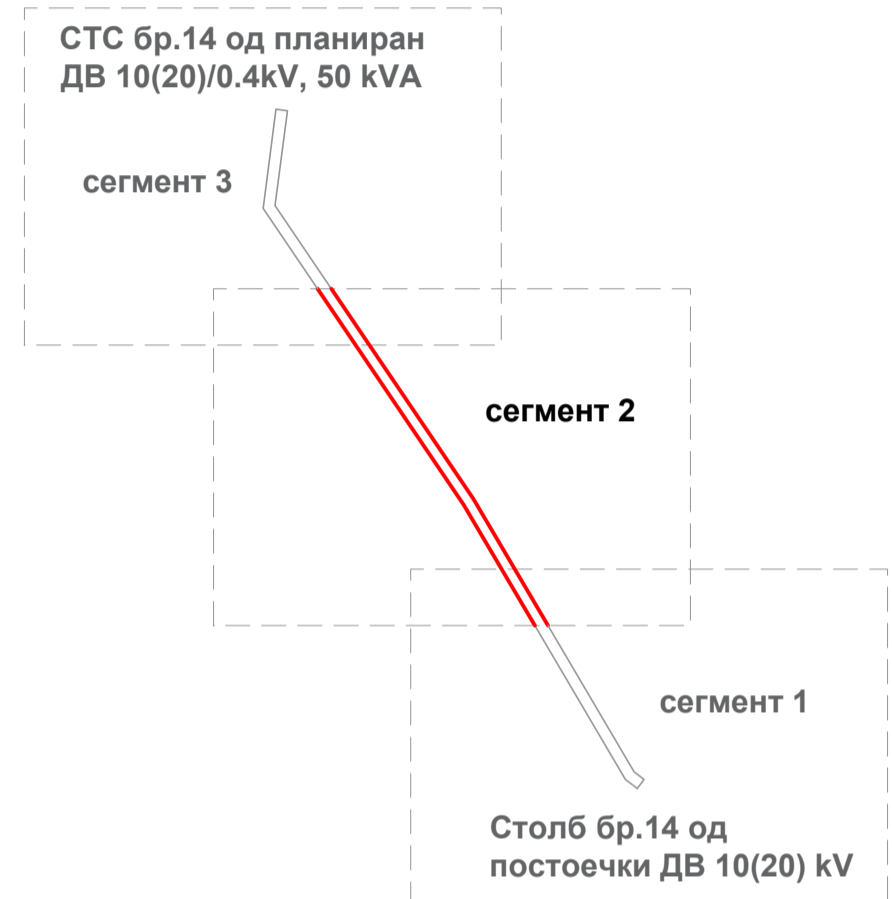


Детаљ 2, M=1:100



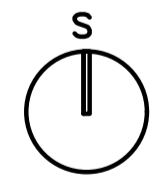
ADMINISTRATIVNA OP[TINA VELES
KO.VETERSKO

ШЕМАТСКИ ПРИКАЗ



УРБАНИСТИЧКИ ПРОЕКТ ВОН ОПФАТ НА
УРБАНИСТИЧКИ ПЛАН ЗА ИЗГРАДБА НА
ВОЗДУШЕН 10(20) KV ВОД ЗА НАПОЈУВАЊЕ
СО ЕЛЕКТРИЧНА ЕНЕРГИЈА НА МАНАСТИРОТ
„СВ. ЈОВАН КРСТИТЕЛ“ ВО К.О. ВЕТЕРСКО,
ОПШТИНА ВЕЛЕС

- Легенда:**
- граница на проектен опфат
 - ГП градежна линија
 - 1, 2, 3...14 ознака/ број на површини за градење
 - Класа на намена**
 - E - инфраструктури
 - E1 - сообраќајни, линиски и други инфраструктури
 - E1.8 - инфраструктури за пренос на електрична енергија
 - Комунална инфраструктура**
 - Сообраќај
 - постоен земјан пат
 - Електроенергетика**
 - 10(20) kV постојачка надземна мрежа
 - 10(20) kV постојачки столб
 - 10(20) kV планирана надземна мрежа
 - заштитен појас на 10(20) kV надземна мрежа = 20m (10m од оска)
 - Симболи од ажурирана подлога**
 - betonska bandera
 - граница на проектен опфат
 - граница на katastarska opština
 - izohipsi
 - граница на katastarska parcelc
 - zemjen pat
 - - objekt (katastarski plan)
 - - objekt (teren)
 - 453 - broj na katastarska parcela
 - 1 - broj na objekt
 - 228, 479.89 - broj na točka so visina



0 20 50 100 250

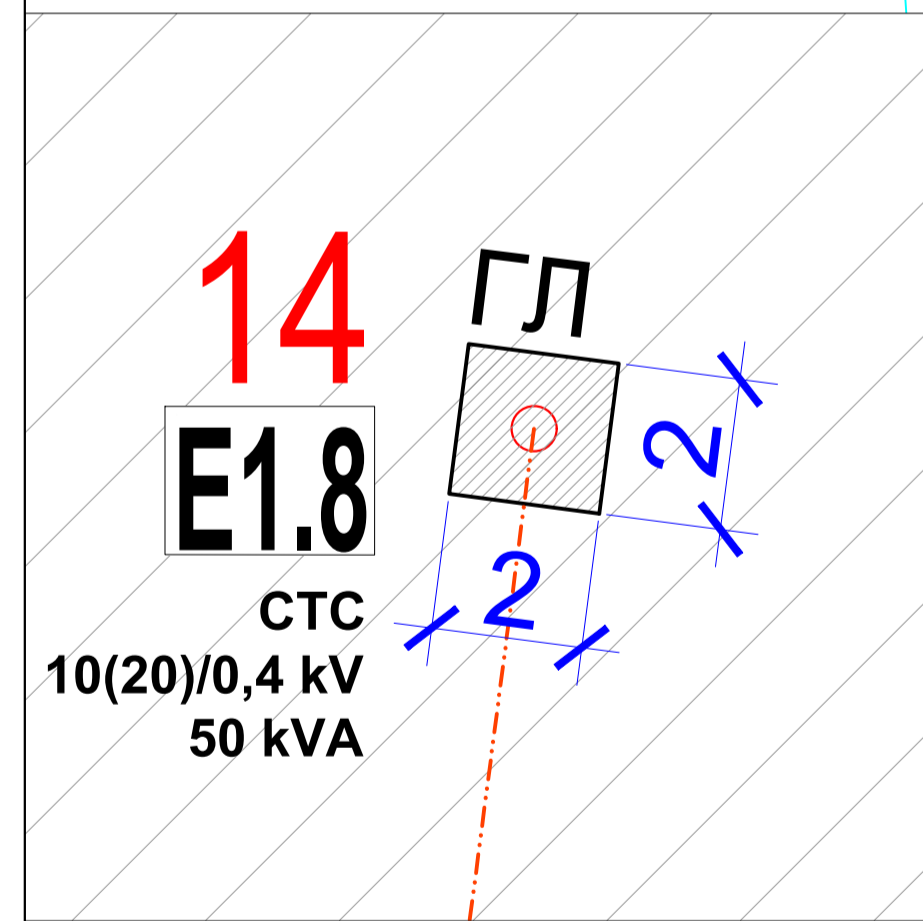
КВАДАР ДОО Скопје
Лиценца за изработување на урбанистички планови бр.0074
планер:
Биљана Петрова, д.и.а.
овл. бр.0.0435
Ирена Велјановска, д.и.а.
овл. бр.0.0485
Управител:
Биљана Петрова, д.и.а.
наслов:
**УРБАНИСТИЧКИ ПРОЕКТ ВОН ОПФАТ НА
УРБАНИСТИЧКИ ПЛАН ЗА ИЗГРАДБА НА
ВОЗДУШЕН 10(20) KV ВОД ЗА НАПОЈУВАЊЕ
СО ЕЛЕКТРИЧНА ЕНЕРГИЈА НА МАНАСТИРОТ
„СВ. ЈОВАН КРСТИТЕЛ“ ВО К.О. ВЕТЕРСКО,
ОПШТИНА ВЕЛЕС**
графички прилог:
**УРБАНИСТИЧКО РЕШЕНИЕ ЗА
ПРОЕКТИОТ ОПФАТ**
нарачател:
Македонска православна црква -
Повардиска Православна Епархија
Манастир Св. Јован Крстител - с. Ветерско
Локација: КО Ветерско, Општина Велес

РАЗМЕР 1: 1000	ДАТА 01/2022	ТЕХ. БР. 0701-482	ЛИСТ БР. 1,2
-------------------	-----------------	----------------------	-----------------

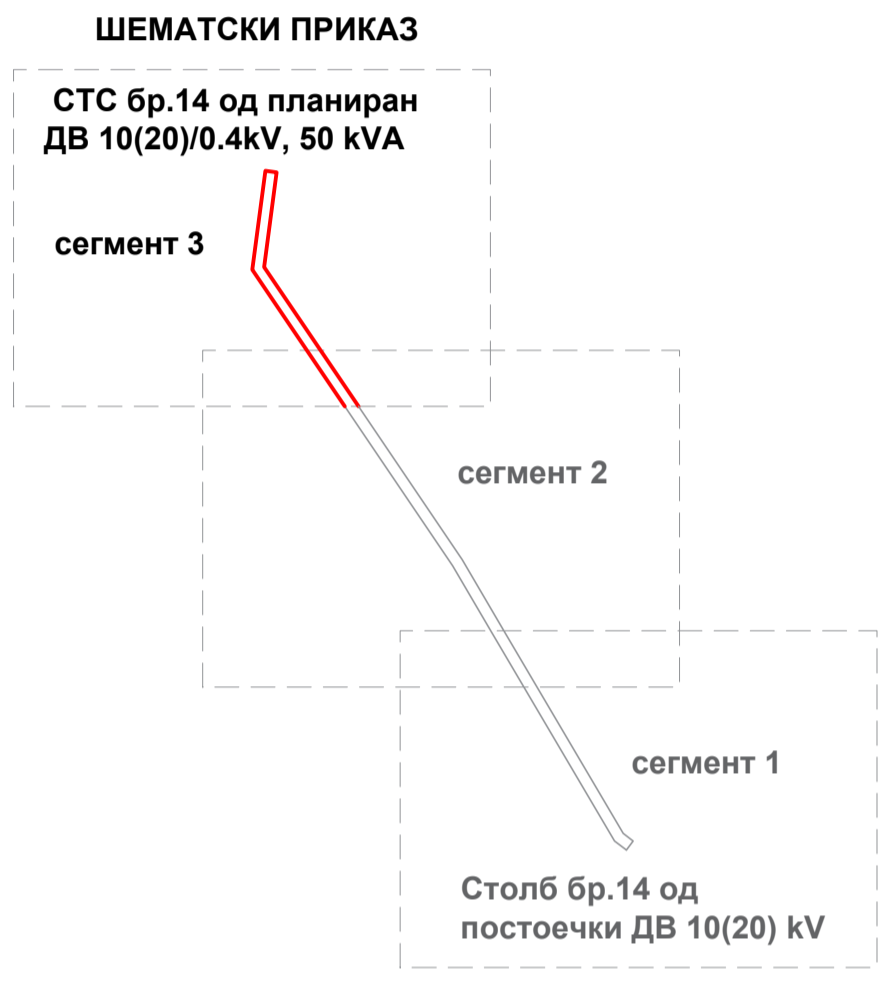
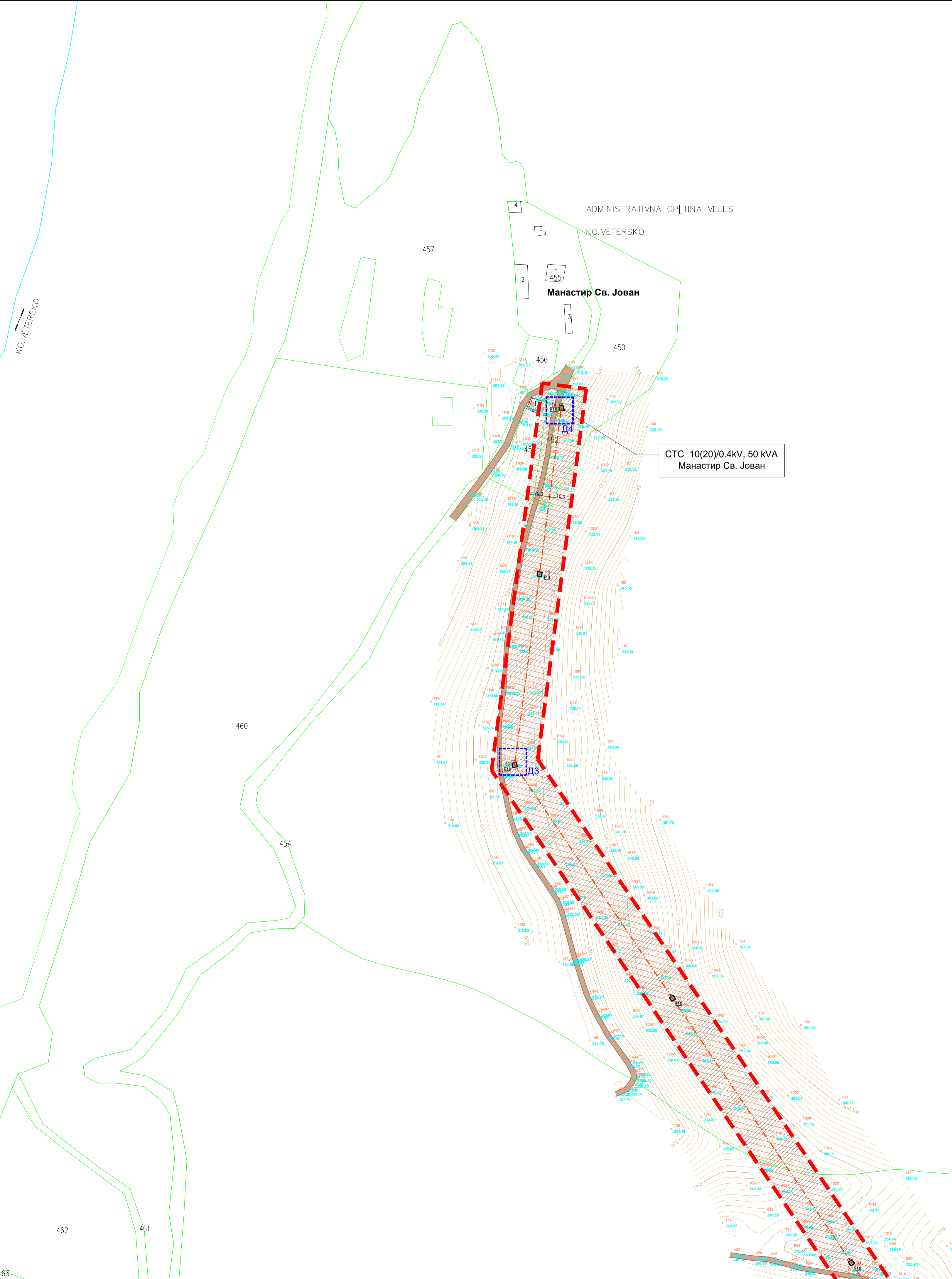
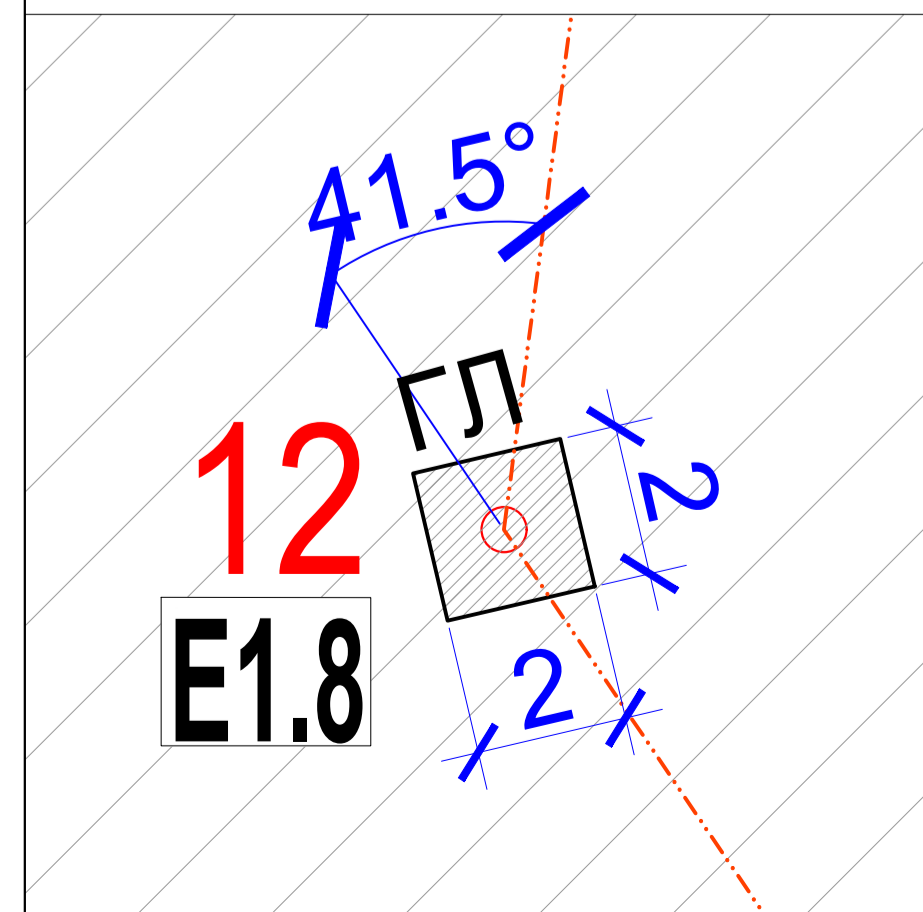
НУМЕРИЧКИ ПОКАЗАТЕЛИ ЗА ПЛАНИРАНИТЕ ГРАДБИ				
класа на намена	ознака	назив	површина за градење /m ²	висина на столб до долна конзола /m
Е1.8 - инфраструктури за пренос на електрична енергија	ПС14	Постоечки ВН 1050/В е.столб бр.14	постоечка	10.0
	1	Новопланиран е.столб ВН 1520-К+ЛР	4.00	8.6
	2	Новопланиран е.столб ВН 315	4.00	8.6
	3	Новопланиран е.столб ВН 315	4.00	8.6
	4	Новопланиран е.столб ВН 315/В	4.00	10.0
	5	Новопланиран е.столб ВН 315/В	4.00	10.0
	6	Новопланиран е.столб ВН 315/В	4.00	10.0
	7	Новопланиран е.столб ВН 1050/В	4.00	10.0
	8	Новопланиран е.столб ВН 315	4.00	8.6
	9	Новопланиран е.столб ВН 315	4.00	8.6
	10	Новопланиран е.столб ВН 315	4.00	8.6
	11	Новопланиран е.столб ВН 315	4.00	8.6
	12	Новопланиран е.столб ВН 1520/В	4.00	10.0
	13	Новопланиран е.столб ВН 315/В	4.00	10.0
	14	Новопланиран е.столб со столбна трафостаница ВН 1600/В-СТС	4.00	8.0

НУМЕРИЧКИ ПОКАЗАТЕЛИ НА ПЛАНИРАНАТА СОСТОЈБА	
Опис на траса	10(20) kV воздушен вод
Група на класа на намена	Е - инфраструктури
Класа на намена	Е1 - инфраструктури за пренос на електрична енергија
Површина на проектн опфат	27694,11 m ²
Вк. површина за градење	56 m ²
Широчина на проектн опфат	20 m
Должина на трасата	1365 m
Широчина на заштитниот појас на ДВ	20 m (2*10 m од оската на ДВ)

Детаљ 4, M=1:100



Детаљ 3, M=1:100



УРБАНИСТИЧКИ ПРОЕКТ ВОН ОПФАТ НА УРБАНИСТИЧКИ ПЛАН ЗА ИЗГРАДБА НА ВОЗДУШЕН 10(20) KV ВОД ЗА НАПОЈУВАЊЕ СО ЕЛЕКТРИЧНА ЕНЕРГИЈА НА МАНАСТИРОТ „СВ. ЈОВАН КРСТИТЕЛ“ ВО К.О. ВЕТЕРСКО, ОПШТИНА ВЕЛЕС

Легенда:

- граница на проектн опфат
- ГП --- градежна линија
- 1, 2, 3...14 --- ознака / број на површини за градење

Класа на намена

- Е - инфраструктури
- Е1 - сообраќајни, линиски и други инфраструктури
- Е1.8 - инфраструктури за пренос на електрична енергија

Комунална инфраструктура

- Сообраќај --- постоен земјан пат
- Електроенергетика --- 10(20) kV постоечка надземна мрежа
- 10(20) kV постоечки столб
- 10(20) kV планирана надземна мрежа
- заштитен појас на 10(20) kV надземна мрежа = 20m (10m од оска)

Симболи од аксурирана подлога

- белонска бандера
- граница на проектн опфат
- граница на катастарска општина
- izchipsi
- граница на катастарска parcel
- zemjen pat
- --- objekt (katastarski plan)
- --- objekt (teren)
- 453 --- broj na katastarska parcela
- 1 --- broj na objekt
- 228 --- broj na to~ka so visina

0 20 50 100 250

КВАДАР ДОО Скопје
 Лиценца за изработување на урбанистички планови бр.0074
 планер: Биљана Петрова, д.и.а. овл. бр.0.0435
 Ирина Велјановска, д.и.а. овл. бр.0.0485
 Управител: Биљана Петрова, д.и.а.
 наслов: УРБАНИСТИЧКИ ПРОЕКТ ВОН ОПФАТ НА УРБАНИСТИЧКИ ПЛАН ЗА ИЗГРАДБА НА ВОЗДУШЕН 10(20) KV ВОД ЗА НАПОЈУВАЊЕ СО ЕЛЕКТРИЧНА ЕНЕРГИЈА НА МАНАСТИРОТ „СВ. ЈОВАН КРСТИТЕЛ“ ВО К.О. ВЕТЕРСКО, ОПШТИНА ВЕЛЕС
 графички прилог: УРБАНИСТИЧКО РЕШЕНИЕ ЗА ПРОЕКТИОТ ОПФАТ
 нарачател: Македонска православна црква - Повардиска Православна Епархија Манастир Св. Јован Крстител - с. Ветерско
 Локација: КО Ветерско, Општина Велес

РАЗМЕР	ДАТА	ТЕХ. БР.	ЛИСТ БР.
1: 1000	01/2022	0701-482	1,3