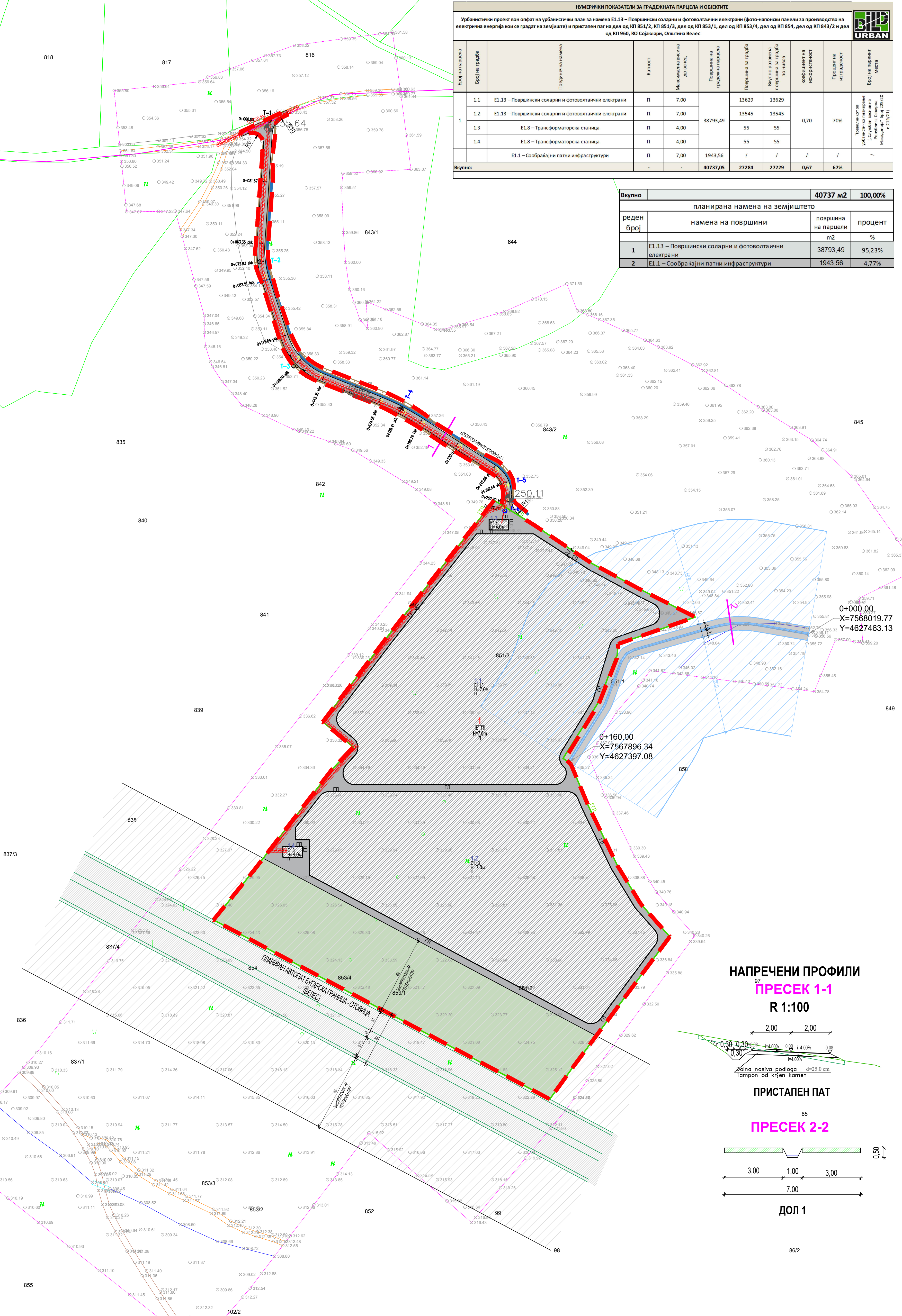


НУМЕРИЧНИ ПОКАЗАТЕЛИ ЗА ГРАДЕЖНАТА ПАРЦЕЛА И ОБЈЕКТИТЕ										
Урбанистички проект вон опфат на урбанистички план за намена Е1.13 – Површински соларни и фотоволтаични електрани (фото-напонски панели за производство на електрична енергија кои се градат на земјиште) и пристапен пат на дел од КП 851/2, КП 851/3, дел од КП 853/1, дел од КП 853/4, дел од КП 854, дел од КП 843/2 и дел од КП 960, КО Сојаклари, Општина Велес										
Број на парцела	Број на граба	Површина на парцела	Клпност	Максимална висина до вент	Површина на градежна парцела	Површина за граба	Вкупно рамнина површина за граба по нивоа	коэффициент на искористеност	Процент на изграденост	Број на парцел места
1	1.1	Е1.13 – Површински соларни и фотоволтаични електрани	П	7,00	38793,49	13629	13629	0,70	70%	Промокол за урбанистичко планирање Л.Служба веснина на Општина Велес, Скопје, број 25/23, Матрица на Сојаклари, број 219/21
	1.2	Е1.13 – Површински соларни и фотоволтаични електрани	П	7,00						
	1.3	Е1.8 – Трансформаторска станица	П	4,00						
	1.4	Е1.8 – Трансформаторска станица	П	4,00						
		Е1.1 – Сообраќајни патни инфраструктури	П	7,00	1943,56	/	/	/	/	/
Вкупно:					40737,05	27284	27229	0,67	67%	

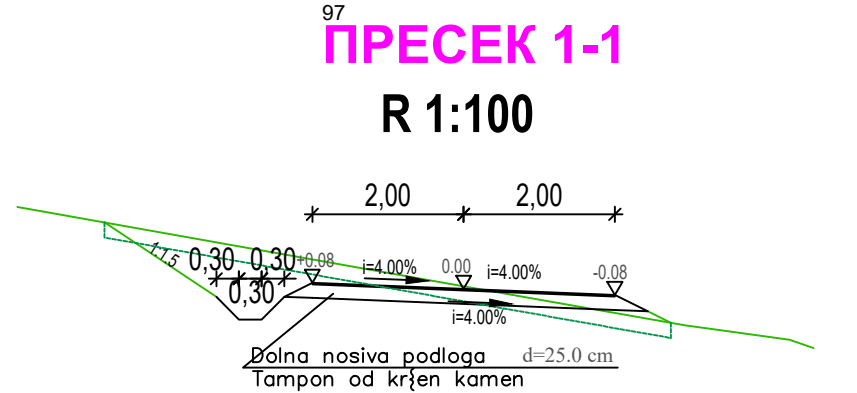
Вкупно		40737 м2	100,00%
планирана намена на земјиштето			
реден број	намена на површини	површина на парцели м2	процент %
1	Е1.13 – Површински соларни и фотоволтаични електрани	38793,49	95,23%
2	Е1.1 – Сообраќајни патни инфраструктури	1943,56	4,77%



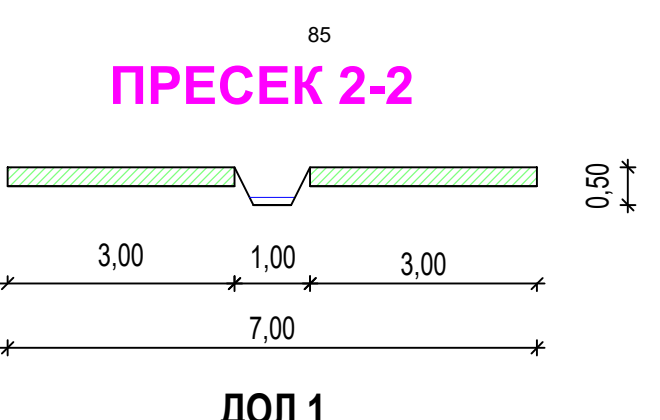
- ЛЕГЕНДА**
- ГРАНИЦА НА ПРОЕКТЕН ОПФАТ
 - ЕЛЕМЕНТИ ЗА ОБЛИКУВАЊЕ НА СООБРАЌАЈНИЦИ
 - РЕГУЛАЦИОНА ЛИНИЈА
 - ГРАНИЦА НА ГРАДЕЖНА ПАРЦЕЛА
 - ГРАДЕЖНА ЛИНИЈА
 - ПОМОШНА ГРАДЕЖНА ЛИНИЈА
 - ПОВРШИНА ЗА ГРАДЕЊЕ
 - НУМЕРАЦИЈА НА ГРАДЕЖНА ПАРЦЕЛА
 - МАКСИМАЛНА ВИСОЧИНА НА ГРАДЕЊЕ
 - МАКСИМАЛНА КАТНОСТ
 - НАМЕНА НА ЗЕМЈИШТЕ
 - ИНФРАСТРУКТУРА
 - ТРАНСФОРМАТОРСКА СТАНИЦА
 - ФОТОВОЛТАИЧНИ ЕЛЕКТРАНИ
 - СООБРАЌАЈНИ ПОВРШНИ
 - НОВОПРОЕКТИРАН ПРИСТАП ПАТ 1
 - 40м ЗАШТИТА НА ПОВРШИНА АВТОПАТ БУГАРСКА ГРАНИЦА- ОТОВЦИА
 - ИНФРАСТРУКТУРА
 - ПЛАНИРАНИ ПОДЗЕМНИ ЕЛЕКТРОЕНЕРГЕТСКИ ВОДОВИ
 - ДОП 1
 - 50м ЗОНА ЗА ВОДОСТОПАНСКА СОГЛАСНОСТ
 - БАКАРНИ И ОПТИЧКИ ТЕЛЕКОМУНИКАЦИСКИ КАБЛИ

УРБАНИСТИЧКИ ПРОЕКТ ВОН ОПФАТ НА УРБАНИСТИЧКИ ПЛАН ЗА НАМЕНА Е1.13-ПОВРШНСКИ СОЛАРНИ И ФОТОВОЛТАИЧНИ ЕЛЕКТРАНИ (ФОТО-НАПОНСКИ ПАНЕЛИ ЗА ПРОИЗВОДСТВО НА ЕЛЕКТРИЧНА ЕНЕРГИЈА КОИ СЕ ГРАДАТ НА ЗЕМЈИШТЕ) И ПРИСТАПЕН ПАТ НА ДЕЛ ОД КП 851/2, КП 851/3, ДЕЛ ОД КП 853/1 ДЕЛ ОД КП 853/4, ДЕЛ ОД КП 854 ДЕЛ ОД КП 843/2 И ДЕЛ ОД КП 960 КО СОЈАКЛАРИ, ОПШТИНА ВЕЛЕС

НАПРЕЧЕНИ ПРОФИЛИ



ПРИСТАПЕН ПАТ



УРБАНИСТИЧКО РЕШЕНИЕ НА ГРАДЕЖНА ПАРЦЕЛА (СИНТЕЗНО РЕШЕНИЕ)

УРБАНИСТИЧКИ ПРОЕКТ ВОН ОПФАТ НА УРБАНИСТИЧКИ ПЛАН ЗА НАМЕНА Е1.13 – ПОВРШНСКИ СОЛАРНИ И ФОТОВОЛТАИЧНИ ЕЛЕКТРАНИ (ФОТО-НАПОНСКИ ПАНЕЛИ ЗА ПРОИЗВОДСТВО НА ЕЛЕКТРИЧНА ЕНЕРГИЈА КОИ СЕ ГРАДАТ НА ЗЕМЈИШТЕ) И ПРИСТАПЕН ПАТ НА ДЕЛ ОД КП 851/2, КП 851/3, ДЕЛ ОД КП 853/1, ДЕЛ ОД КП 853/4, ДЕЛ ОД КП 854, ДЕЛ ОД КП 843/2 И ДЕЛ ОД КП 960, КО СОЈАКЛАРИ, ОПШТИНА ВЕЛЕС

ТЕХ. БР. 0801-293/22 **М 1:1000**

ПЛАНЕР ПОТПИСНИК:
БОЈАН МУЛИЧКОВСКИ, дипл. инж. арх., овл. бр. 0-0070

ПЛАНЕРИ:
ТОНКА РОМЕВА, м-р инж. арх. овл. бр. 0-0447

УПРАВИТЕЛ: БОЈАН МУЛИЧКОВСКИ

НАРЧАТЕЛИ:
ВАНГЕЛ ВЕСЕВСКИ

ЛОКАЦИЈА:
КО СОЈАКЛАРИ, ОПШТИНА ВЕЛЕС

ДАТУМ: **11.2022**