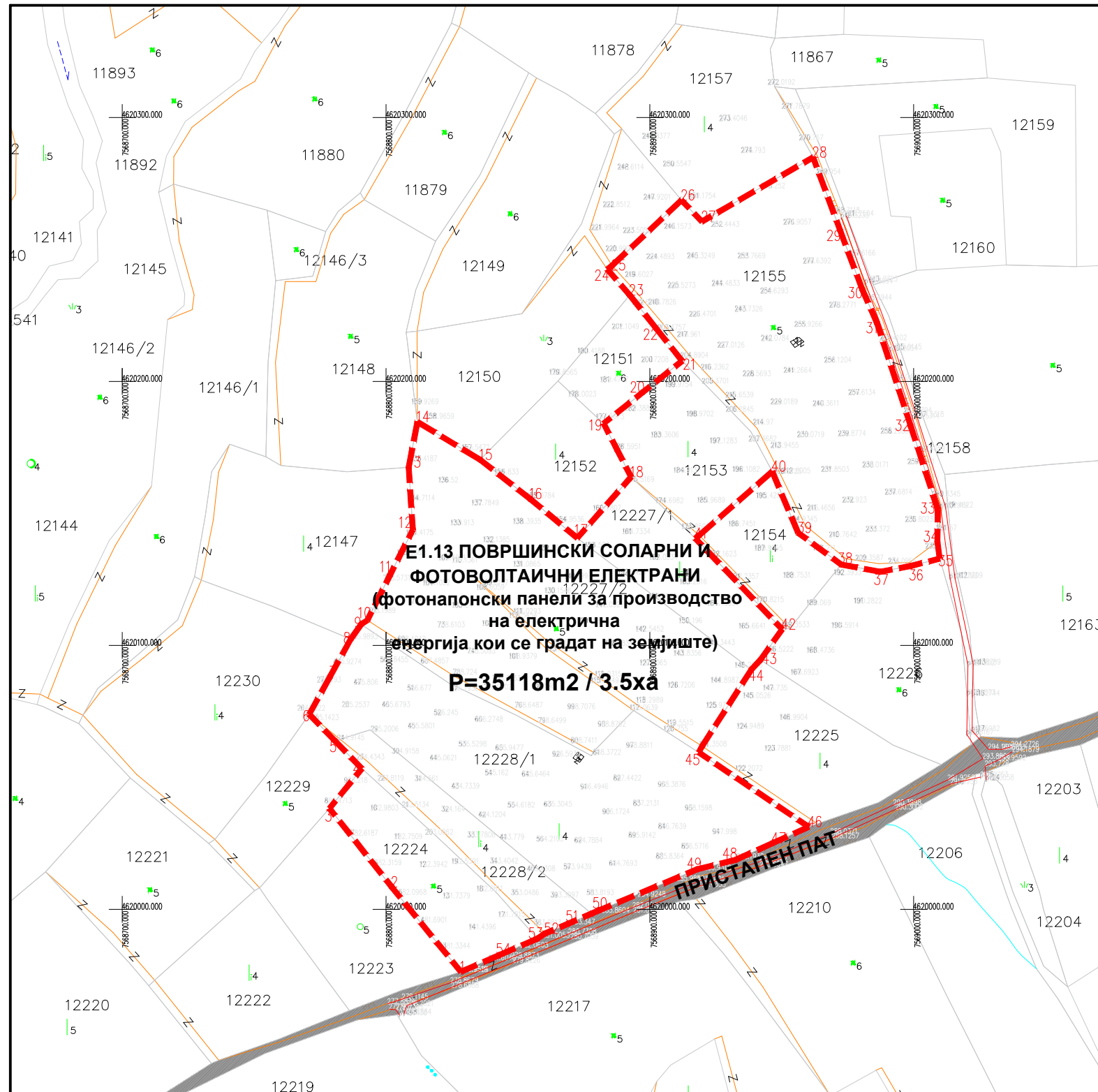




**УРБАНИСТИЧКИ ПРОЕКТ ВОН ОПФАТ НА УРБАНИСТИЧКИ ПЛАН СО НАМЕНА Е1.13 ПОВРШНСКИ СОЛАРНИ И ФОТОВОЛТАИЧНИ ЕЛЕКТРАНИ (фотонапонски панели за производство на електрична енергија кои се градат на земјиште) НА КП 12224, КП 12227/1, КП 12227/2, КП 12228/1, КП 12228/2, КП 12155 и КП 12153 КО ВЕЛЕС, ОПШТИНА ВЕЛЕС**



 ПРОЕКТЕН ОПФАТ,  
P=35118m<sup>2</sup> / 3.5ха

 ПРИСТАПЕН ПАТ

**Е1.13 ПОВРШНСКИ СОЛАРНИ И  
ФОТОВОЛТАИЧНИ ЕЛЕКТРАНИ  
(фотонапонски панели за производство  
на електрична  
енергија кои се градат на земјиште)  
P=35118m<sup>2</sup> / 3.5ха**

**LEGENDA**

	granica na katastarska parcela		znak za pripadnost
	granica na opfat		nivo
	podna linija		tozja
	kata		posjite
	Katastarska parcela		posjite
	poznaten objekt		

**A@URIRANA GEODETSKA PODLOGA**

Društvo za geodetski работи TEOVADO ING		Управител: Valentina Stojanova drugeckik*
ОПШТИНА	ВЕЛЕС	Ко Велес
ПЛАН:	УП	Ко Велес
ПЛАНИ ОПФАТ:	Урбанистички проект вон опфат на урбанистички план со намена Е1.13 површински соларни и фотovoltaични електрични (фотонапонски панели за производство на електрична енергија кои се градат на земјиште) на КП: 12224, КП: 12227/1, КП: 12227/2, КП: 12228/1, КП: 12228/2, КП: 12155 и КП: 12153 КО Велес, Општина Велес	деловна книга 16/402/2022/200
РАБОТЕН ТИМ:	TEOVADO ING ВЕЛЕС	Одговорен геодет: Valentina Stojanova drugeckik* 07.12.2022 лист 1/1

<b>ИНВЕСТИТОР:</b> Трајче Саздовски		ДРУШТВО ЗА ПРОЕКТИРАЊЕ, ТРГОВИЈА И ИНЖЕНЕРИНГ ДООЕЛ ВЕЛЕС <b>УРБАН ПРОЕКТИНГ</b> УЛИЦА "НИКОЛА ОРОВЧАНЕЦ" БРОЈ 1 – ВЕЛЕС 14349		(М.П.)
<b>ЛОКАЛИТЕТ:</b> КО ВЕЛЕС ОПШТИНА ВЕЛЕС		<b>0054</b>		
<b>ВИД НА ПЛАН:</b> УРБАНИСТИЧКИ ПРОЕКТ ВОН ОПФАТ НА УРБАНИСТИЧКИ ПЛАН		РАБОТЕН ТИМ:	ПОТПИС:	
ВИД НА ПЛАН: <b>У</b>	ТЕХНИЧКИ БРОЈ: <b>78/22</b>	ДИПЛ. ИНЖ. АРХ. БИЉАНА ТАСЕВА, ОВЛАСТУВАЊЕ БРОЈ 0367		
МАРТ 2023	РАЗМЕР: 1/2000			
<b>ЦРТЕЖ/ПРИЛОГ:</b> ПРОЕКТНА ПРОГРАМА - ГРАФИЧКИ ПРИЛОГ		УПРАВИТЕЛ: дипл.инж.арх. БИЉАНА ТАСЕВА	БРОЈ НА ЛИСТ: <b>02</b>	