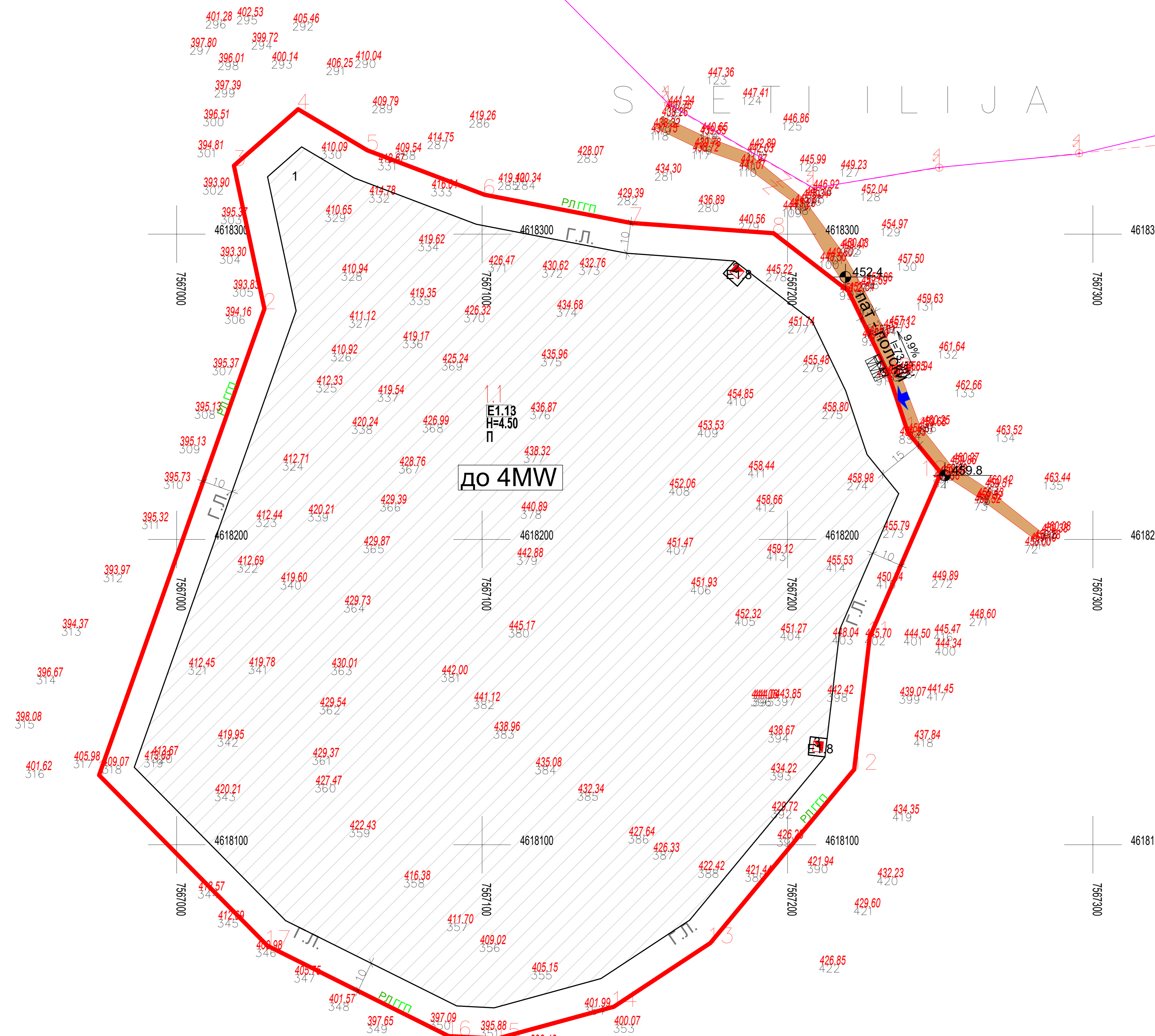



Друштво за геодетски работи  
ГЕОБИРО БОРЧЕ ДООЕЛ Велес

# АЖУРИРАНА ГЕОДЕТСКА ПОДЛОГА

КО ВЕЛЕС



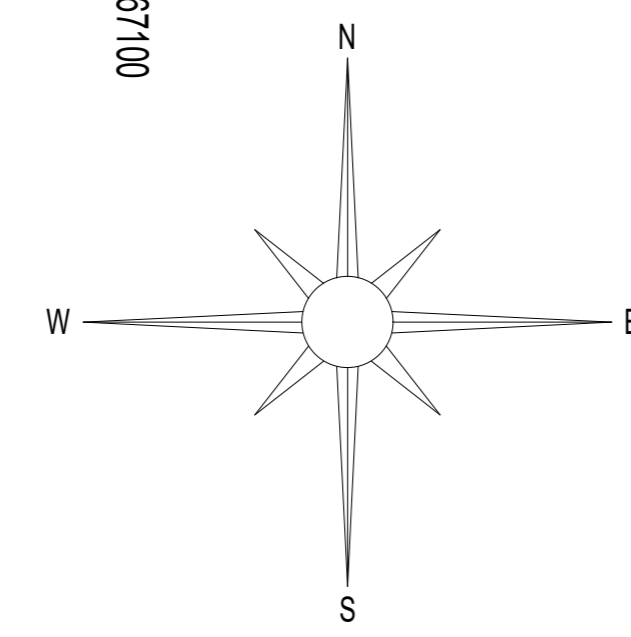
## ЛЕГЕНДА:

- ГРАНИЦА НА ПРОЕКТЕН ОПФАТ (површина на опфат П=5.6ха)
- ГРАНИЦА НА ГРАДЕЖНА ПАРЦЕЛА
- ГРАНИЦА НА НАМЕНСКА ЗОНА
- ОЗНАКА НА НАМЕНСКА ЗОНА
- РЕГУЛАЦИОНА ЛИНИЈА
- ГРАДЕЖНА ЛИНИЈА
- 1.1 НУМЕРАЦИЈА НА ПАРЦЕЛА
- 1,2,3 НУМЕРАЦИЈА НА ПОВРШИНА ЗА ГРАДЕЊЕ
- П КАТНОСТ НА ОБЈЕКТ
- Н=4.5m ВИСИНА НА ОБЈЕКТ
- КЛАСИ НА НАМЕНА:
- Е1.8-ТРАНСФОРМАТОРСКИ СТАНИЦИ
- Е1.13-ПОВРШИНСКИ СОЛАРНИ И ФОТОВОЛТАИЧНИ ЕЛЕКТРАНИ
- НЕКАТЕГОРИЗИРАН ПОЛСКИ ПАТ
- 452.4  
9.9%  
l=73.3m ВИСИНСКА КОТА  
НИВЕЛАЦИЈА
- ▶ ВЛЕЗ ВО ПАРЦЕЛА
- P ПАРКИНГ (3 МЕСТА)
- Е1 - КОМУНАЛНА ИНФРАСТРУКТУРА
- ПОСТОЈНА ВОДОВОДНА МРЕЖА (нема)
- ПОСТОЈНА КАНАЛИЗАЦИОНА МРЕЖА (нема)
- 0.4 ПОДЗЕМНИ ЕЛЕКТРИЧНИ ИНСТАЛАЦИИ
- ПОСТОЈНИ ОПТИЧКИ КОМУНИКАЦИСКИ КАБЛИ
- ПЛАНИРАНА ТРАФОСТАНИЦА

Нум. град. парц. во опфат	Површина на градежна парцела m <sup>2</sup>	Бр. на градба	Површина за градба m <sup>2</sup>	Бруто развиена површина m <sup>2</sup>	Процент на изград. (%)	Коеф. на искорист.	Основна класа на намена	Компат. класи на намена	Катност	Макс. висина на градба (m)	Бр. на паркинг места	Паркирање
1.1	56037	1	46719	46719	83.37	0.834	E1.13	E1.8	П	4.5m	во проект. докум.	во парцела
		2	35	35	0.06	0.001	E1.8	/	П	4.5m	/	/
		3	33	33	0.06	0.001	E1.8	/	П	4.5m	/	/
<b>ВКУПНО</b>	<b>56037</b>		<b>46787</b>	<b>46787</b>	<b>83</b>	<b>0.83</b>						

Друштво за геодетски работи  
ГЕОБИРО БОРЧЕ ДООЕЛ Велес  
улица Панко Брашнар број 6  
e-mail: geobiroborce@yahoo.com

Управител	дип. геод. инж. Борче Јовевски
Објект	Ажурирана геодетска подлога
Катастарска општина	Велес
Катастарска парцела	ДЕЛ ОД КП. 14232/1
Барател	Општина Велес
Предмет број	0805-119/5
Соработник	Марјан Сарагинов
Датум	Мај 2022 година



## ЛЕГЕНДА

<span style="border-bottom: 1px solid black; width: 20px; display: inline-block;"></span>	ГРАНИЦА НА КАТ.ПАРЦЕЛА
<span style="border-bottom: 1px dashed black; width: 20px; display: inline-block;"></span>	БРОЈ НА КАТ. ПАРЦЕЛА
<span style="border-bottom: 1px dashed red; width: 20px; display: inline-block;"></span>	ПРОЕКТЕН ОПФАТ
<span style="color: red; font-weight: bold;">316.86</span>	ВИСИНА НА ДЕТАЛ
<span style="color: red; font-weight: bold;">Z</span>	ЗНАК ЗА ПРИПАДНОСТ
<span style="color: red; font-weight: bold;">4</span>	ДРВ. БАНДЕРА ВИСОК НАПОН

Изработил: Марјан Сарагинов

		<b>"ДИЗАЈН ЦЕНТАР ИНЖЕНЕРИНГ" Трајче ДООЕЛ</b> Каваларци ул. "Народна Младина" бр. 3, П. ФАХ 27 Телефон: (043) 400 600; Тел: 410 610; mail: dci@nci.mk	
НАСЛОВ НА ПЛАНОТ: Урбанистички проект во опфат на урбанистички план за Е1.13 (фотоволтаична панела за производство на ел. енергија кои се градат на земја) "Свети Илија 1" на дел од КП бр. 14232/1 К.О. Велес, Општина Велес		ПЛАНСКИ ПЕРИОД: 2021 - 2026 г.	
НАРАЧАТЕЛ: Општина Велес	МЕСТО: К.О. Велес, Општина Велес	ДОНЕСУВАЧ НА ПЛАНОТ: Општина Велес	
ОБЛАСТЕНИ ПЛАНЕРИ: Трајче Грков д.и.а Петрана Цуцупова д.и.а	ОДГОВОРНО ЛИЦЕ: Трајче Грков д.и.а		ТЕХ. БР.: 3948
СОРАБОТНИЦИ: Маја Петрова инж. арх. Кристина Јанчева д.и.а Гроздана Наџина Божовска м.и.а	СОДРЖИНА НА ЦРТЕЖ: Урбанистичко решение за проект на опфат	ФАЗА: ул	РАЗМЕР: 1:1000 ДАТУМ: април 2023г.
		ЛИСТ БР.: 2	