
























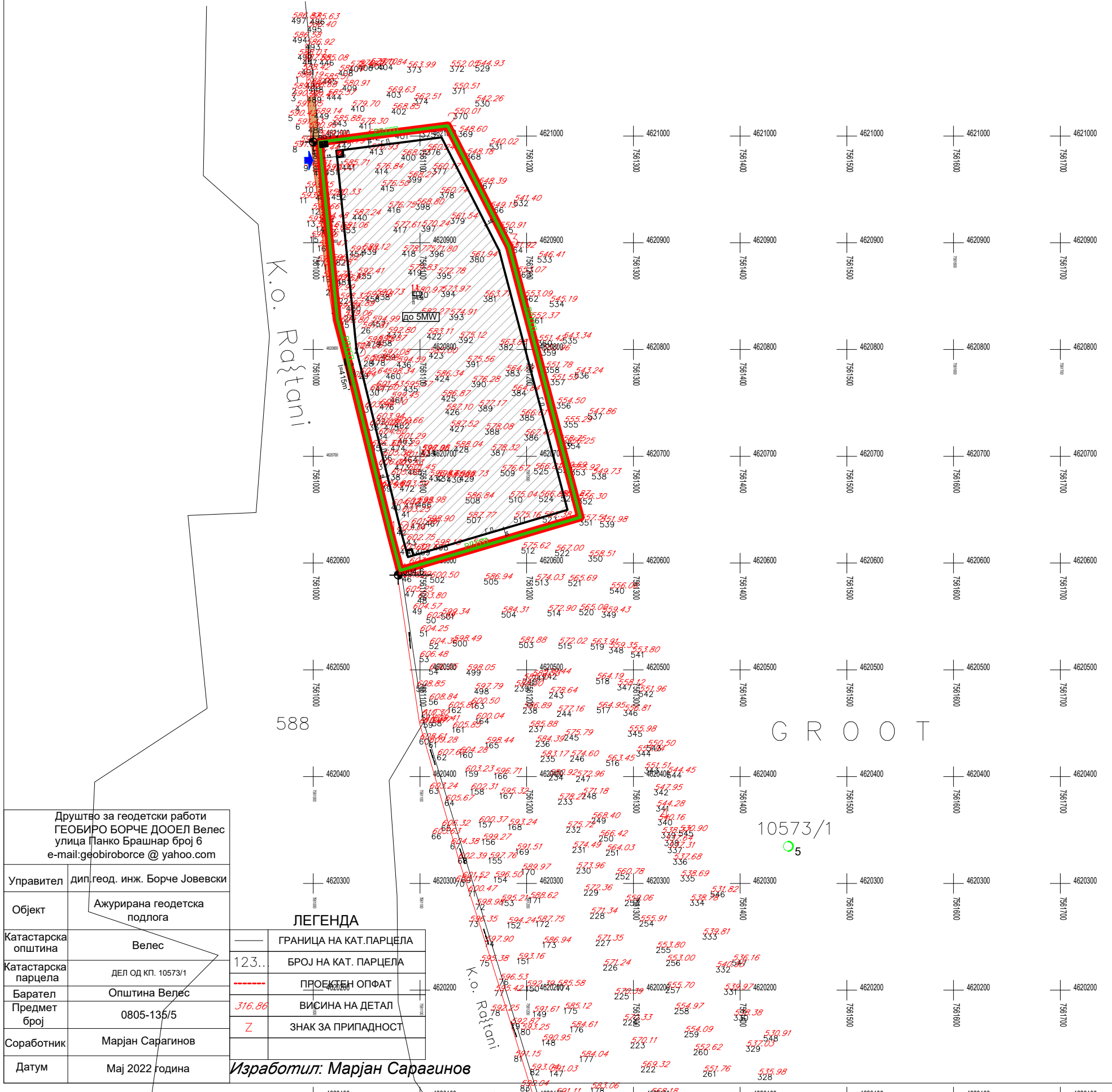
ЛЕГЕНДА:

-  ГРАНИЦА НА ПРОЕКТЕН ОПФАТ (површина на опфат П=6.5ха)
-  ГРАНИЦА НА ГРАДЕЖНА ПАРЦЕЛА
-  ГРАНИЦА НА НАМЕНСКА ЗОНА
-  ОЗНАКА НА НАМЕНСКА ЗОНА
-  РЕГУЛАЦИОНА ЛИНИЈА
-  ГРАДЕЖНА ЛИНИЈА
-  НУМЕРАЦИЈА НА ПАРЦЕЛА
-  НУМЕРАЦИЈА НА ПОВРШИНА ЗА ГРАДЕЊЕ
-  КАТНОСТ НА ОБЈЕКТ
-  ВИСИНА НА ОБЈЕКТ

КЛАСИ НА НАМЕНА:






-  Е - ИНФРАСТРУКТУРА
-  Е1.8-ТРАНСФОРМАТОРСКИ СТАНИЦИ
-  Е1.13 -ПОВРШНСКИ СОЛАРНИ И ФОТОВОЛТАИЧНИ ЕЛЕКТРАНИ
-  НЕКАТЕГОРИЗИРАН ПОЛСКИ ПАТ
-  ВИСИНСКА КОТА
-  НИВЕЛАЦИЈА
-  ВЛЕЗ ВО ПАРЦЕЛА
-  ПАРКИНГ
-  Е1 - КОМУНАЛНА ИНФРАСТРУКТУРА
-  ПОСТОЈНА ВОДОВОДНА МРЕЖА (нема)
-  ПОСТОЈНА КАНАЛИЗАЦИОНА МРЕЖА (нема)
-  ПОСТОЈНИ ЕЛЕКТРОЕНЕРГЕТСКИ ВОДОВИ (нема)
-  ПЛАНИРАНА ТРАФОСТАНИЦА

Нум. град. парц. во опфат	Површина на градежна парцела m <sup>2</sup>	Бр. на градба	Површина за градба m <sup>2</sup>	Бруто развиена површина m <sup>2</sup>	Процент на изград. (%)	Коэф. на искорист.	Основна класа на намена	Компат. класа на намена	Катност	Макс. висина на градба (m)	Бр. на паркинг места	Паркирање
1.1	65133	1	53637	53637	82,35	0,823	E1.13	E1.8	П	4.5m	во проект. докум.	во парцела
		2	35	35	0,05	0,001	E1.8	/	П	4.5m	/	/
		3	33	33	0,05	0,001	E1.8	/	П	4.5m	/	/
<b>ВКУПНО</b>	<b>65133</b>		<b>53705</b>	<b>53705</b>	<b>82</b>	<b>0,82</b>						



Друштво за геодетски работи ГЕОБИРО БОРЧЕ ДООЕЛ Велес улица Пanko Брашнаp број 6 e-mail: geobiroborce @ yahoo.com	
Управител	дип. геод. инж. Борче Јовевски
Објект	Ажурирана геодетска подлога
Катастарска општина	Велес
Катастарска парцела	дел од кп. 10573/1
Барател	Општина Велес
Предмет број	0805-135/5
Соработник	Марјан Сарагинов
Датум	Мај 2022 година

**ЛЕГЕНДА**

	ГРАНИЦА НА КАТ. ПАРЦЕЛА
	БРОЈ НА КАТ. ПАРЦЕЛА
	ПРОЕКТЕН ОПФАТ
	ВИСИНА НА ДЕТАЛ
	ЗНАК ЗА ПРИПАДНОСТ

Изработил: Марјан Сарагинов

		"ДИЗАЈН ЦЕНТАР ИНЖЕНЕРИНГ" Траче ДООЕЛ Кавдарски ул. "Народна Младина" бр. 3, П. ФАХ 27 Телефон: (043) 400 800, Факс: 410 610, mail: dci@home.mk	
НАСЛОВ НА ПЛАНОТ: Урбанистички проект во опфат на урбанистички план за Е1.13 (Фотонапонска панела за производство на ел. енергија кои се градат на земја) "Трокоп 1" на дел од КП бр. 10573/1 К.О. Велес, Општина Велес.		ПЛАНСКИ ПЕРИОД:	ДОНЕСУВАЧ НА ПЛАНОТ:
НАРАЧАТЕЛ: Општина Велес		2021 - 2026 г.	Општина Велес
МЕСТО: К.О. Велес, Општина Велес			
ОБЛАСТЕНИ ПЛАНЕРИ:	Траче Грков д.н.а Петрешка Цуцупова д.н.а		ОДГОВОРНО ЛИЦЕ: Траче Грков д.н.а
СОРАБОТНИЦИ:	СОДРЖИНА НА ЦРТЕЖ:	ФАЗА:	РАЗМЕР:
Маја Петрова инж. арх. Кристина Јанчева д.н.а Гроздана Наџкова Болевска м.н.а	Урбанистичко решение за проектен опфат	уп	1:1000
ДАТУМ: април 2022г.		ТЕХ. БР.: 3950	
		ЛИСТ БР.: 2	