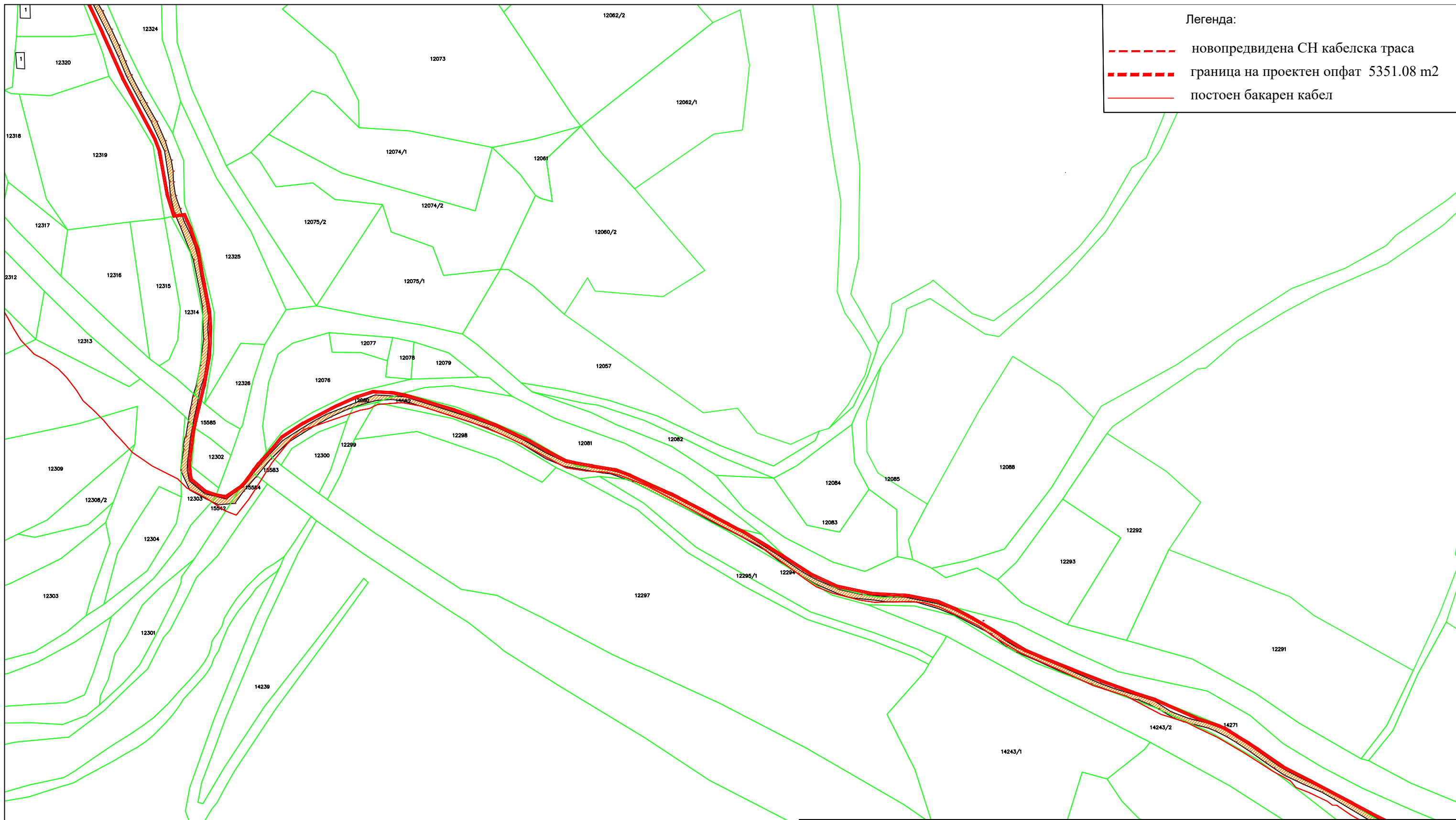


Легенда:

- - - новопредвидена СН кабелска траса
- - - граница на проектн опфат 5351.08 m<sup>2</sup>
- постоен бакарен кабел

почетна точка - кабелска спојница

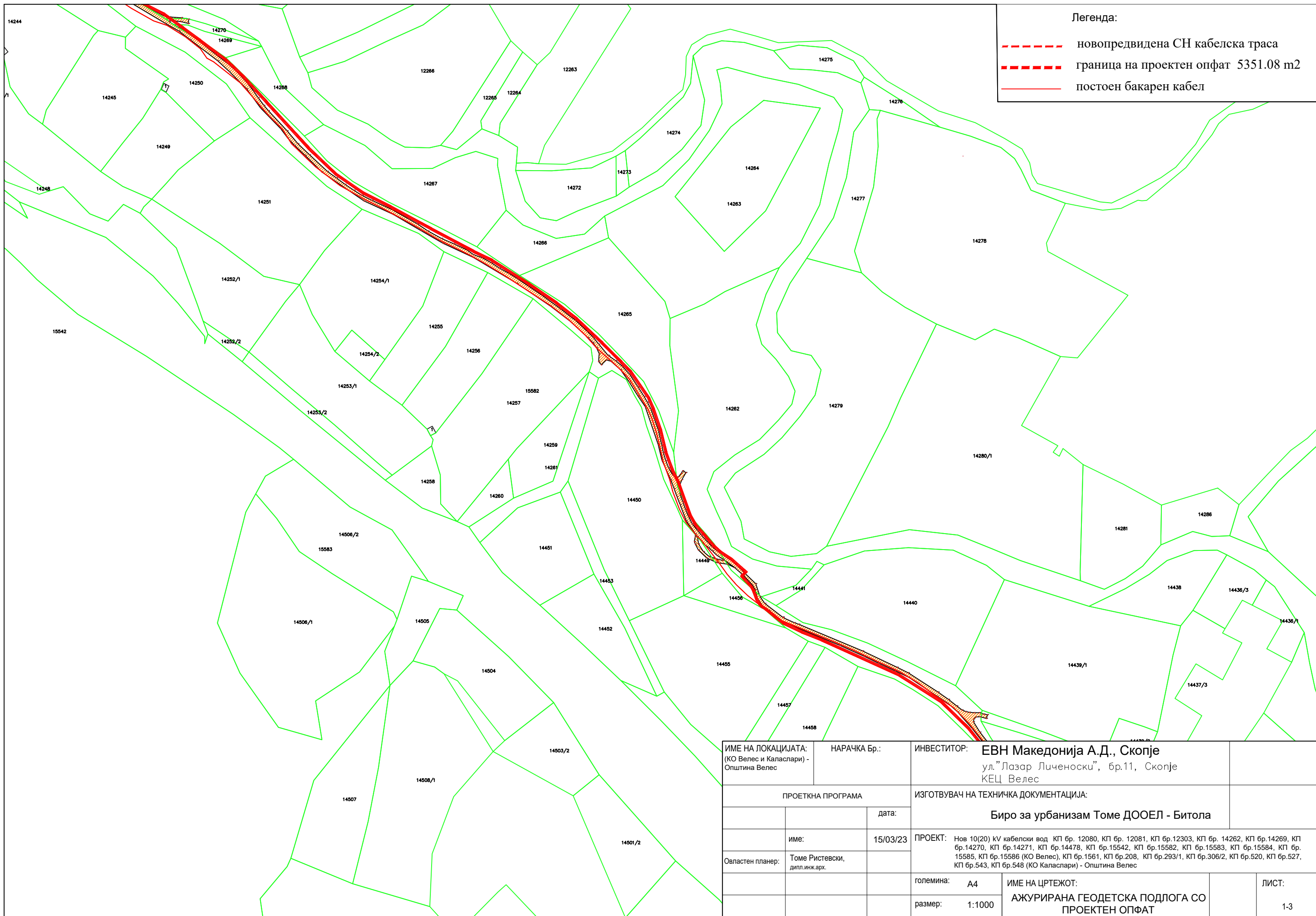
ИМЕ НА ЛОКАЦИЈАТА: (КО Велес и Каласлари) - Општина Велес		НАРАЧКА Бр.:	ИНВЕСТИТОР: <b>ЕВН Македонија А.Д., Скопје</b> ул. "Лазар Личеноски", бр.11, Скопје КЕЦ Велес	
ПРОЕКТНА ПРОГРАМА			ИЗГОТВУВАЧ НА ТЕХНИЧКА ДОКУМЕНТАЦИЈА: <b>Биро за урбанизам Томе ДООЕЛ - Битола</b>	
		дата:		
име:		15/03/23	ПРОЕКТ: Нов 10(20) kV кабелски вод КП бр. 12080, КП бр. 12081, КП бр.12303, КП бр. 14262, КП бр.14269, КП бр.14270, КП бр.14271, КП бр.14478, КП бр.15542, КП бр.15582, КП бр.15583, КП бр.15584, КП бр. 15585, КП бр.15586 (КО Велес), КП бр.1561, КП бр.208, КП бр.293/1, КП бр.306/2, КП бр.520, КП бр.527, КП бр.543, КП бр.548 (КО Каласлари) - Општина Велес	
Овластен планер:	Томе Ристевски, дипл.инж.арх.		големина: А4	ИМЕ НА ЦРТЕЖОТ: <b>АЖУРИРАНА ГЕОДЕТСКА ПОДЛОГА СО ПРОЕКТЕН ОПФАТ</b>
			размер: 1:1000	ЛИСТ: 1-1



Легенда:

	новопредвидена СН кабелска траса
	граница на проектн опфат 5351.08 m2
	постоен бакарен кабел

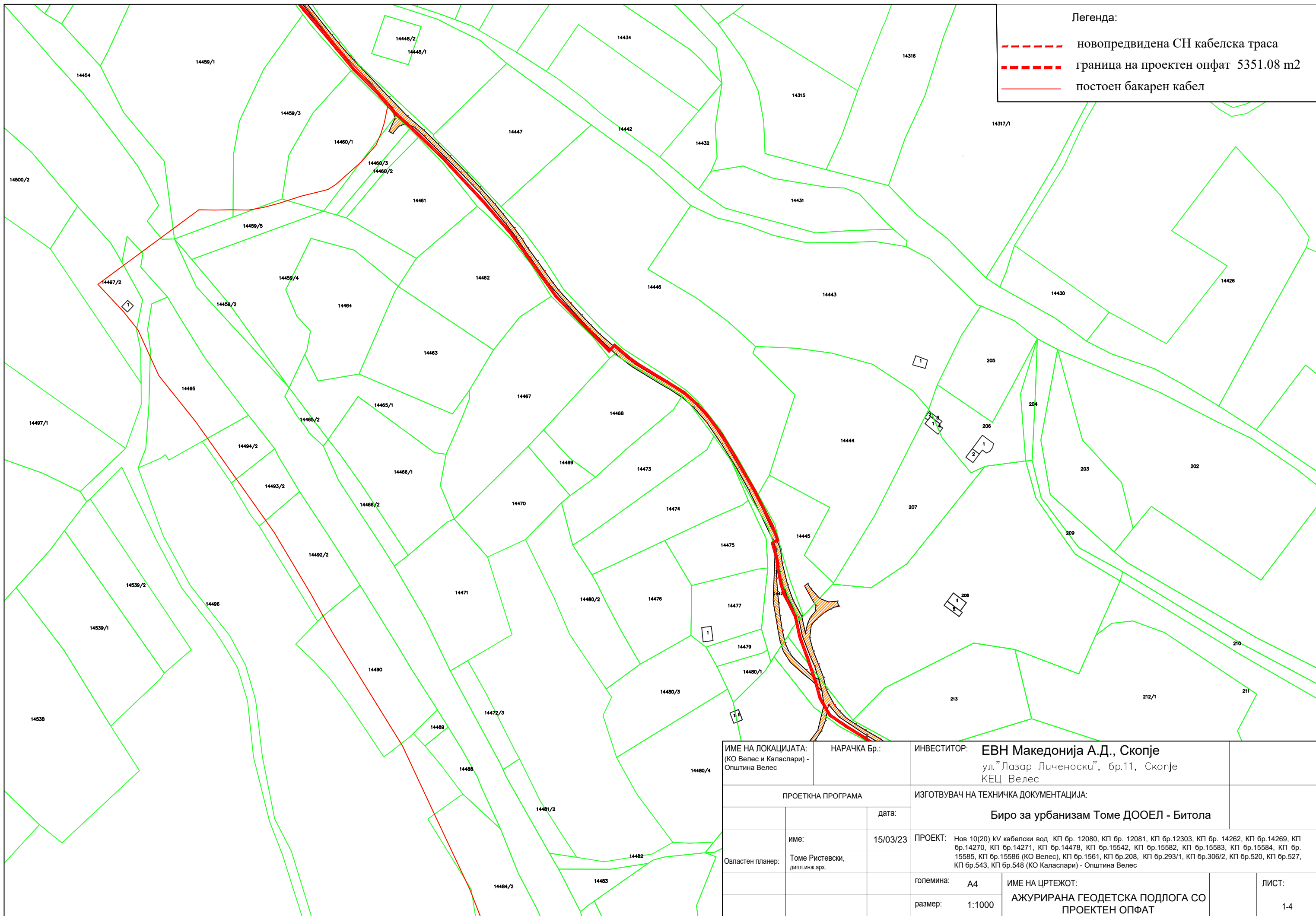
ИМЕ НА ЛОКАЦИЈАТА: (КО Велес и Каласлари) - Општина Велес		НАРАЧКА Бр.:	ИНВЕСТИТОР: <b>ЕВН Македонија А.Д., Скопје</b> ул. "Лазар Личеноски", бр.11, Скопје КЕЦ Велес
ПРОЕКТНА ПРОГРАМА		ИЗГОТВУВАЧ НА ТЕХНИЧКА ДОКУМЕНТАЦИЈА: <b>Биро за урбанизам Томе ДООЕЛ - Битола</b>	
		дата:	
име:		15/03/23	ПРОЕКТ: Нов 10(20) kV кабелски вод КП бр. 12080, КП бр. 12081, КП бр.12303, КП бр. 14262, КП бр.14269, КП бр.14270, КП бр.14271, КП бр.14478, КП бр.15542, КП бр.15582, КП бр.15583, КП бр.15584, КП бр. 15585, КП бр.15586 (КО Велес), КП бр.1561, КП бр.208, КП бр.293/1, КП бр.306/2, КП бр.520, КП бр.527, КП бр.543, КП бр.548 (КО Каласлари) - Општина Велес
Овластен планер:	Томе Ристевски, дипл.инж.арх.	големина:	A4
		размер:	1:1000
		ИМЕ НА ЦРТЕЖОТ: <b>АЖУРИРАНА ГЕОДЕТСКА ПОДЛОГА СО ПРОЕКТЕН ОПФАТ</b>	
			ЛИСТ: 1-2



Легенда:

	новопредвидена СН кабелска траса
	граница на проектн опфат 5351.08 m2
	постоен бакарен кабел

ИМЕ НА ЛОКАЦИЈАТА: (КО Велес и Каласлари) - Општина Велес		НАРАЧКА Бр.:	ИНВЕСТИТОР: <b>ЕВН Македонија А.Д., Скопје</b> ул. "Лазар Личеноски", бр.11, Скопје КЕЦ Велес	
ПРОЕКТНА ПРОГРАМА			ИЗГОТВУВАЧ НА ТЕХНИЧКА ДОКУМЕНТАЦИЈА:	
			Биро за урбанизам Томе ДООЕЛ - Битола	
		дата:	15/03/23	
Овластен планер:	Томе Ристевски, дипл.инж.арх.	ПРОЕКТ: Нов 10(20) kV кабелски вод КП бр. 12080, КП бр. 12081, КП бр.12303, КП бр. 14262, КП бр.14269, КП бр.14270, КП бр.14271, КП бр.14478, КП бр.15542, КП бр.15582, КП бр.15583, КП бр.15584, КП бр. 15585, КП бр.15586 (КО Велес), КП бр.1561, КП бр.208, КП бр.293/1, КП бр.306/2, КП бр.520, КП бр.527, КП бр.543, КП бр.548 (КО Каласлари) - Општина Велес		
		големина:	A4	ИМЕ НА ЦРТЕЖОТ:
		размер:	1:1000	АЖУРИРАНА ГЕОДЕТСКА ПОДЛОГА СО ПРОЕКТЕН ОПФАТ
				ЛИСТ: 1-3

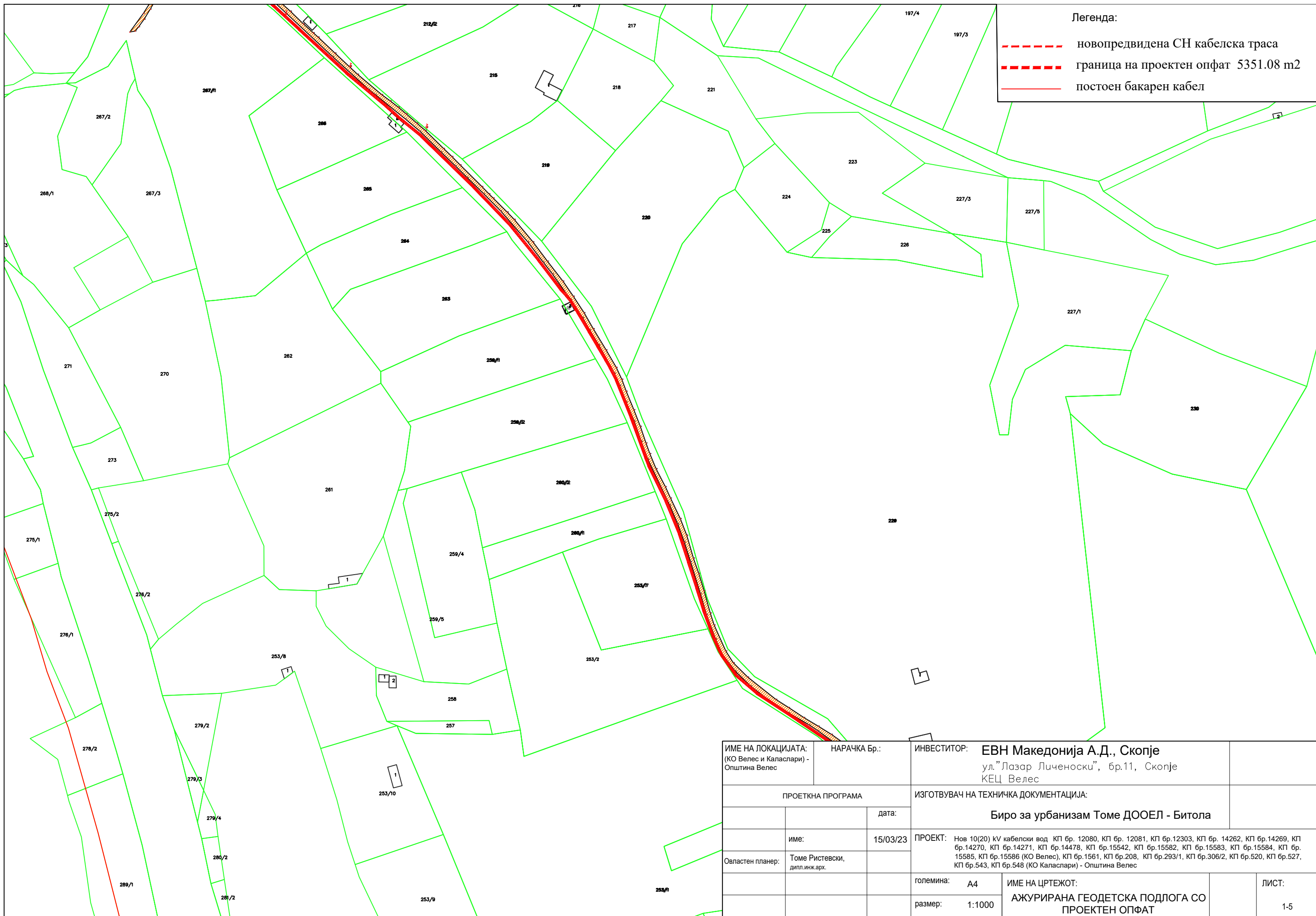


Легенда:

	новопредвидена СН кабелска траса
	граница на проектн опфат 5351.08 m2
	постоен бакарен кабел

ИМЕ НА ЛОКАЦИЈАТА: (КО Велес и Каласлари) - Општина Велес		НАРАЧКА Бр.:	ИНВЕСТИТОР: <b>ЕВН Македонија А.Д., Скопје</b> ул. "Лазар Личеноски", бр.11, Скопје КЕЦ Велес
ПРОЕКТНА ПРОГРАМА		ИЗГОТВУВАЧ НА ТЕХНИЧКА ДОКУМЕНТАЦИЈА: <b>Биро за урбанизам Томе ДООЕЛ - Битола</b>	
		дата:	
Овластен планер:	Томе Ристевски, дипл.инж.арх.	15/03/23	ПРОЕКТ: Нов 10(20) kV кабелски вод КП бр. 12080, КП бр. 12081, КП бр.12303, КП бр. 14262, КП бр.14269, КП бр.14270, КП бр.14271, КП бр.14478, КП бр.15542, КП бр.15582, КП бр.15583, КП бр.15584, КП бр. 15585, КП бр.15586 (КО Велес), КП бр.1561, КП бр.208, КП бр.293/1, КП бр.306/2, КП бр.520, КП бр.527, КП бр.543, КП бр.548 (КО Каласлари) - Општина Велес
		големина:	A4
		размер:	1:1000
ИМЕ НА ЦРТЕЖОТ: <b>АЖУРИРАНА ГЕОДЕТСКА ПОДЛОГА СО ПРОЕКТЕН ОПФАТ</b>			ЛИСТ: 1-4

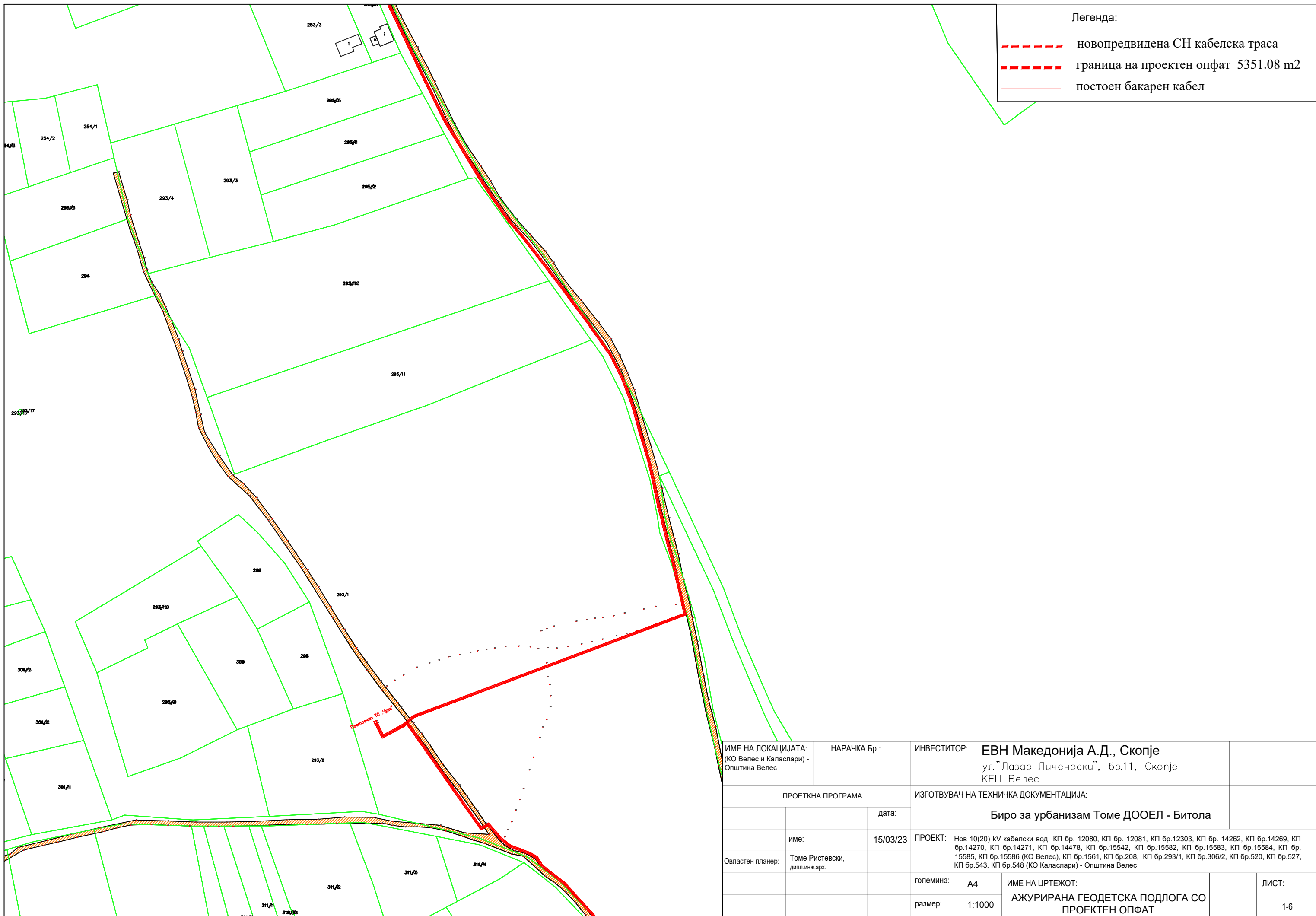




Легенда:

	новопредвидена СН кабелска траса
	граница на проектн опфат 5351.08 m2
	постоен бакарен кабел

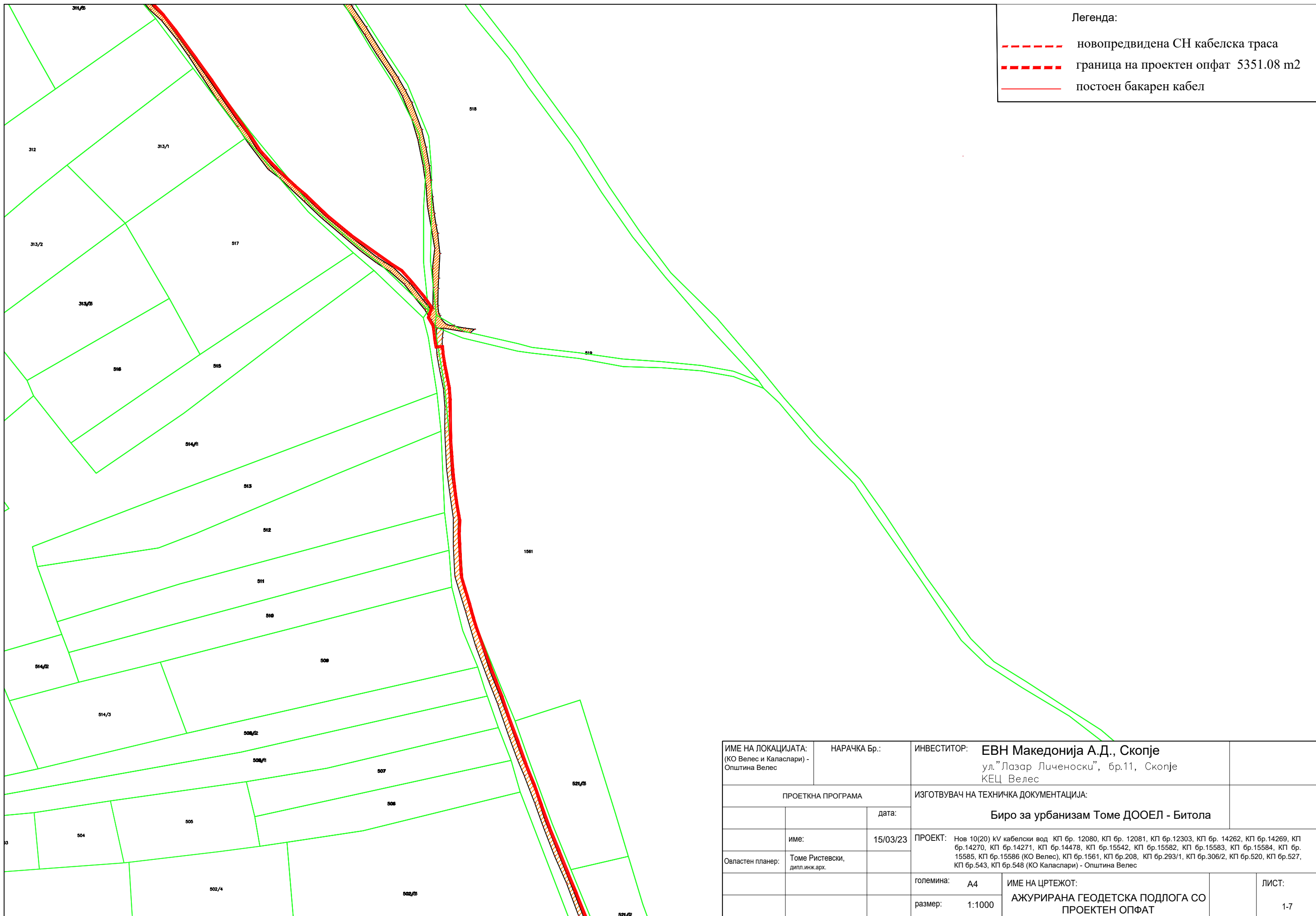
ИМЕ НА ЛОКАЦИЈАТА: (КО Велес и Каласлари) - Општина Велес		НАРАЧКА Бр.:	ИНВЕСТИТОР: <b>ЕВН Македонија А.Д., Скопје</b> ул."Лазар Личеноски", бр.11, Скопје КЕЦ Велес	
ПРОЕКТНА ПРОГРАМА			ИЗГОТВУВАЧ НА ТЕХНИЧКА ДОКУМЕНТАЦИЈА:	
		дата:	Биро за урбанизам Томе ДООЕЛ - Битола	
Овластен планер:	Томе Ристевски, дипл.инж.арх.	15/03/23	ПРОЕКТ: Нов 10(20) kV кабелски вод КП бр. 12080, КП бр. 12081, КП бр.12303, КП бр. 14262, КП бр.14269, КП бр.14270, КП бр.14271, КП бр.14478, КП бр.15542, КП бр.15582, КП бр.15583, КП бр.15584, КП бр. 15585, КП бр.15586 (КО Велес), КП бр.1561, КП бр.208, КП бр.293/1, КП бр.306/2, КП бр.520, КП бр.527, КП бр.543, КП бр.548 (КО Каласлари) - Општина Велес	
		големина:	A4	ИМЕ НА ЦРТЕЖОТ:
		размер:	1:1000	АЖУРИРАНА ГЕОДЕТСКА ПОДЛОГА СО ПРОЕКТЕН ОПФАТ
				ЛИСТ: 1-5



Легенда:

- - - новопредвидена СН кабелска траса
- - - - - граница на проектен опфат 5351.08 m2
- постоен бакарен кабел

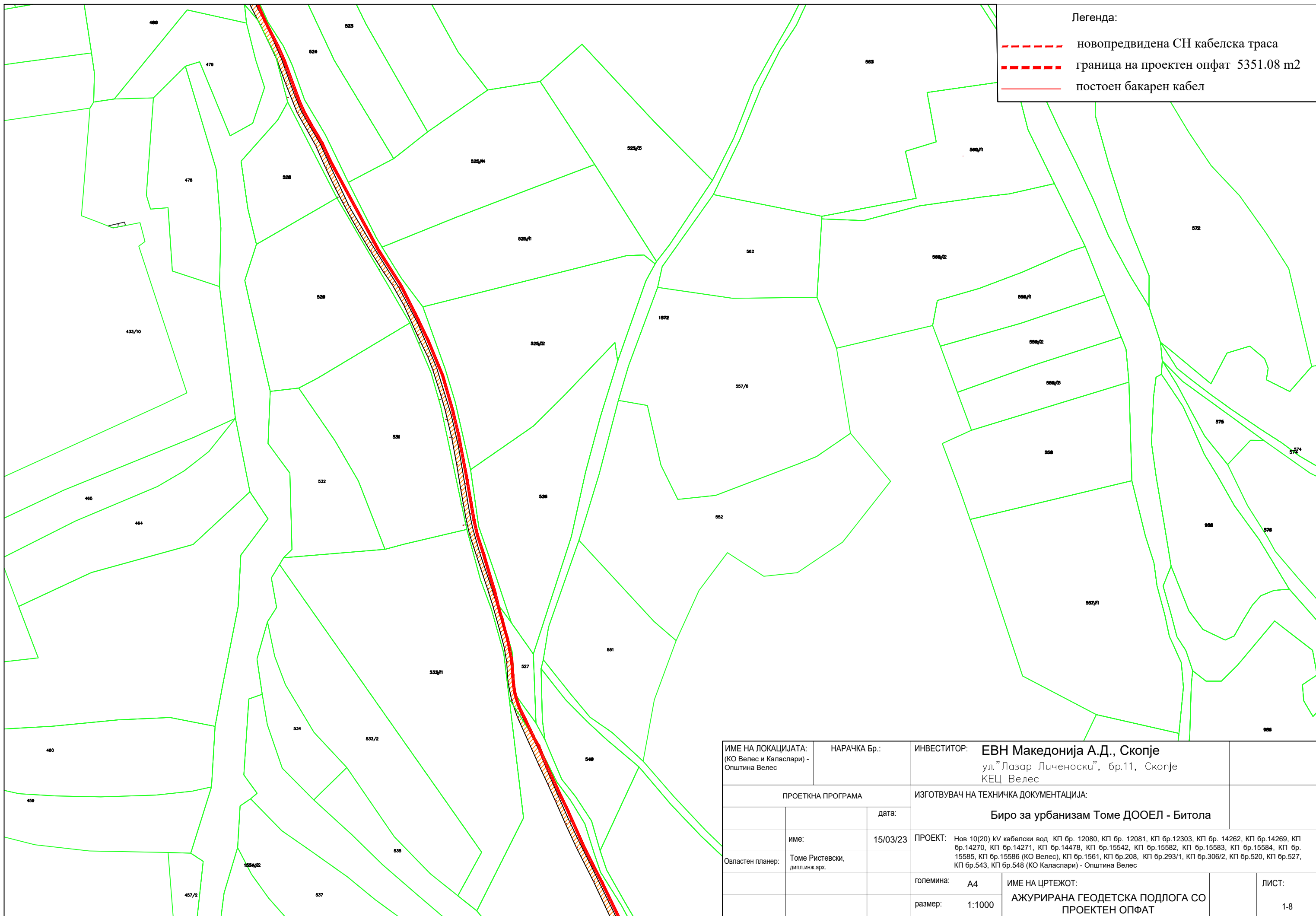
ИМЕ НА ЛОКАЦИЈАТА: (КО Велес и Каласлари) - Општина Велес		НАРАЧКА Бр.:	ИНВЕСТИТОР: <b>ЕВН Македонија А.Д., Скопје</b> ул. "Лазар Личеноски", бр.11, Скопје КЕЦ Велес
ПРОЕКТНА ПРОГРАМА		ИЗГОТВУВАЧ НА ТЕХНИЧКА ДОКУМЕНТАЦИЈА: <b>Биро за урбанизам Томе ДООЕЛ - Битола</b>	
		дата:	
име:		15/03/23	ПРОЕКТ: Нов 10(20) kV кабелски вод КП бр. 12080, КП бр. 12081, КП бр.12303, КП бр. 14262, КП бр.14269, КП бр.14270, КП бр.14271, КП бр.14478, КП бр.15542, КП бр.15582, КП бр.15583, КП бр.15584, КП бр. 15585, КП бр.15586 (КО Велес), КП бр.1561, КП бр.208, КП бр.293/1, КП бр.306/2, КП бр.520, КП бр.527, КП бр.543, КП бр.548 (КО Каласлари) - Општина Велес
Овластен планер:	Томе Ристевски, дипл.инж.арх.	големина:	A4
		размер:	1:1000
ИМЕ НА ЦРТЕЖОТ: <b>АЖУРИРАНА ГЕОДЕТСКА ПОДЛОГА СО ПРОЕКТЕН ОПФАТ</b>			ЛИСТ: 1-6



Легенда:

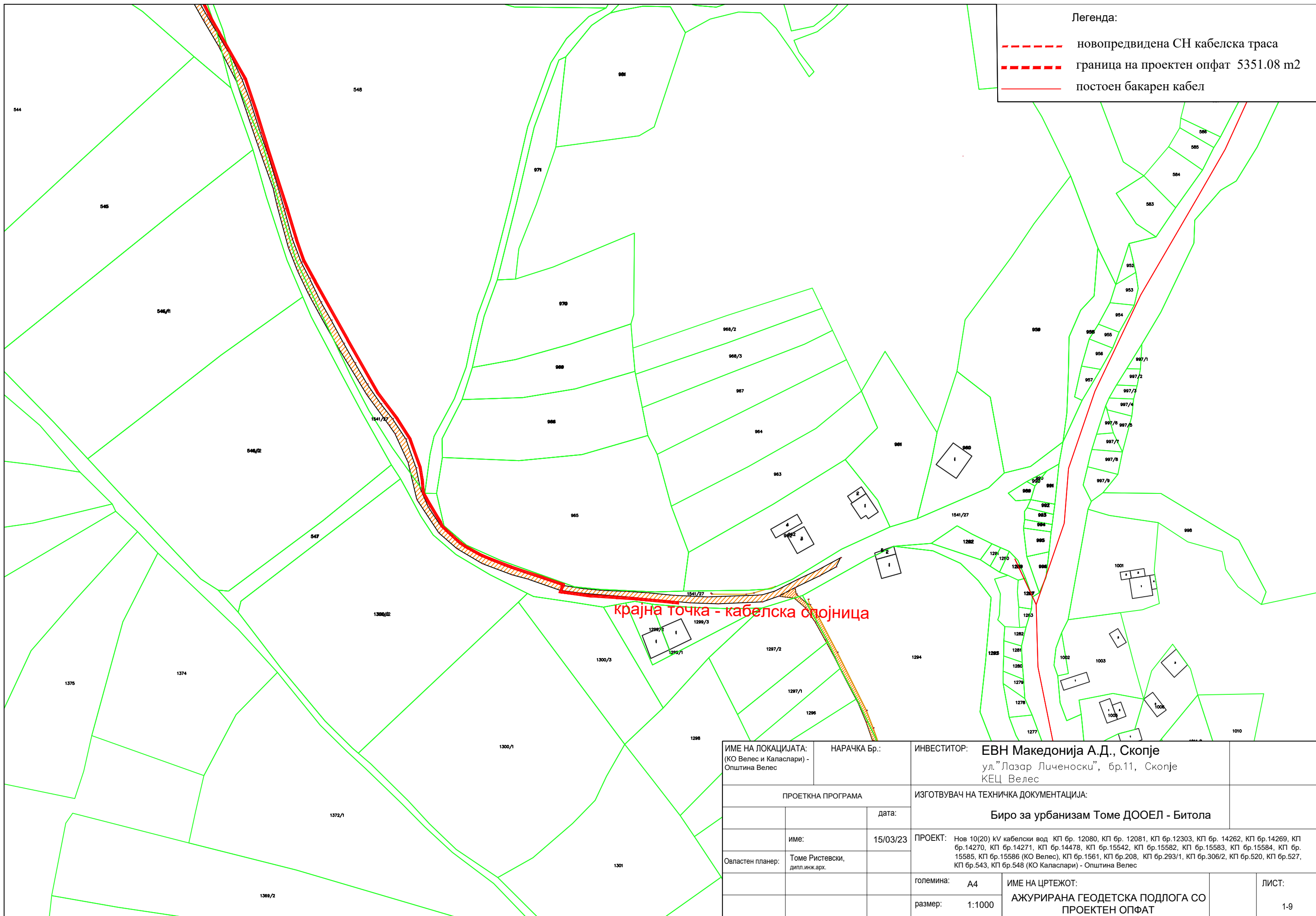
- - - - - новопредвидена СН кабелска траса
- - - - - граница на проектн опфат 5351.08 m<sup>2</sup>
- — — — — постоен бакарен кабел

ИМЕ НА ЛОКАЦИЈАТА: (КО Велес и Каласлари) - Општина Велес	НАРАЧКА Бр.:	ИНВЕСТИТОР: <b>ЕВН Македонија А.Д., Скопје</b> ул. "Лазар Личеноски", бр.11, Скопје КЕЦ Велес	
ПРОЕКТНА ПРОГРАМА		ИЗГОТВУВАЧ НА ТЕХНИЧКА ДОКУМЕНТАЦИЈА:	
		дата:	<b>Биро за урбанизам Томе ДООЕЛ - Битола</b>
	име:	15/03/23	ПРОЕКТ: Нов 10(20) kV кабелски вод КП бр. 12080, КП бр. 12081, КП бр.12303, КП бр. 14262, КП бр.14269, КП бр.14270, КП бр.14271, КП бр.14478, КП бр.15542, КП бр.15582, КП бр.15583, КП бр.15584, КП бр. 15585, КП бр.15586 (КО Велес), КП бр.1561, КП бр.208, КП бр.293/1, КП бр.306/2, КП бр.520, КП бр.527, КП бр.543, КП бр.548 (КО Каласлари) - Општина Велес
Овластен планер:	Томе Ристевски, дипл.инж.арх.		
		големина:	А4
		размер:	1:1000
ИМЕ НА ЦРТЕЖОТ: <b>АЖУРИРАНА ГЕОДЕТСКА ПОДЛОГА СО ПРОЕКТЕН ОПФАТ</b>			ЛИСТ: 1-7



ИМЕ НА ЛОКАЦИЈАТА: (КО Велес и Каласлари) - Општина Велес		НАРАЧКА Бр.:	ИНВЕСТИТОР: <b>ЕВН Македонија А.Д., Скопје</b> ул. "Лазар Личеноски", бр.11, Скопје КЕЦ Велес
ПРОЕКТНА ПРОГРАМА			ИЗГОТВУВАЧ НА ТЕХНИЧКА ДОКУМЕНТАЦИЈА:
		дата:	<b>Биро за урбанизам Томе ДООЕЛ - Битола</b>
име:	15/03/23	ПРОЕКТ: Нов 10(20) kV кабелски вод КП бр. 12080, КП бр. 12081, КП бр.12303, КП бр. 14262, КП бр.14269, КП бр.14270, КП бр.14271, КП бр.14478, КП бр.15542, КП бр.15582, КП бр.15583, КП бр.15584, КП бр. 15585, КП бр.15586 (КО Велес), КП бр.1561, КП бр.208, КП бр.293/1, КП бр.306/2, КП бр.520, КП бр.527, КП бр.543, КП бр.548 (КО Каласлари) - Општина Велес	
Овластен планер:	Томе Ристевски, дипл.инж.арх.	големина:	A4
		размер:	1:1000
			ИМЕ НА ЦРТЕЖОТ: <b>АЖУРИРАНА ГЕОДЕТСКА ПОДЛОГА СО ПРОЕКТЕН ОПФАТ</b>
			ЛИСТ: 1-8





Легенда:

	новопредвидена СН кабелска траса
	граница на проектн опфат 5351.08 m2
	постоен бакарен кабел

крајна точка - кабелска спојница

ИМЕ НА ЛОКАЦИЈАТА: (КО Велес и Каласлари) - Општина Велес		НАРАЧКА Бр.:	ИНВЕСТИТОР: <b>ЕВН Македонија А.Д., Скопје</b> ул. "Лазар Личеноски", бр.11, Скопје КЕЦ Велес		
ПРОЕКТНА ПРОГРАМА		ИЗГОТВУВАЧ НА ТЕХНИЧКА ДОКУМЕНТАЦИЈА:	Биро за урбанизам Томе ДООЕЛ - Битола		
		дата:			
Овластен планер:	Томе Ристевски, дипл.инж.арх.	15/03/23	ПРОЕКТ: Нов 10(20) kV кабелски вод КП бр. 12080, КП бр. 12081, КП бр.12303, КП бр. 14262, КП бр.14269, КП бр.14270, КП бр.14271, КП бр.14478, КП бр.15542, КП бр.15582, КП бр.15583, КП бр.15584, КП бр. 15585, КП бр.15586 (КО Велес), КП бр.1561, КП бр.208, КП бр.293/1, КП бр.306/2, КП бр.520, КП бр.527, КП бр.543, КП бр.548 (КО Каласлари) - Општина Велес		
		големина:	А4	ИМЕ НА ЦРТЕЖОТ: <b>АЖУРИРАНА ГЕОДЕТСКА ПОДЛОГА СО ПРОЕКТЕН ОПФАТ</b>	ЛИСТ: 1-9
		размер:	1:1000		