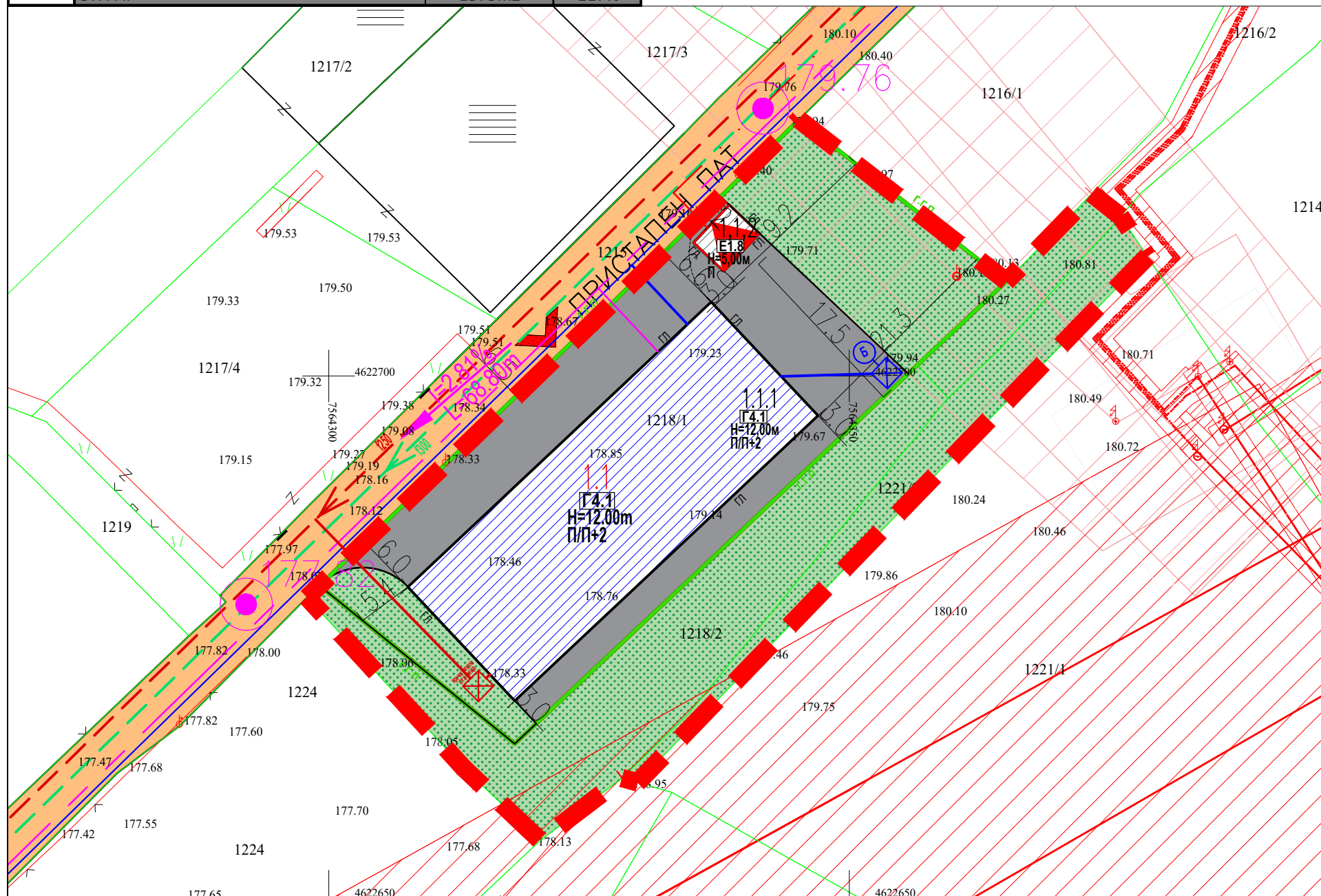


# Урбанистички проект вон опфат на урбанистички план со намена Г4.1 – дистрибутивни центри со складови, на КП 1218/1, КП 1218/2, КП 1221/2 и дел од КП 1216/2, КО Башино село, Општина Велес

ГП 1.1	ПОВРШИНА ПОД ОБЈЕКТИ (m2)	620m2	39%
	ЗЕЛЕНИЛО	392m2	25%
	СООБРАЌАЈ	829m2	53%
	ОПФАТ	1575m2	117%



- ГРАНИЦА НА ПРОЕКТЕН ОПФАТ
- ПОВРШИНА НА ПРОЕКТЕН ОПФАТ P =2404 m2
- НАМЕНА НА ЗЕМЈИШТЕ
- РЕГУЛАЦИОНА ЛИНИЈА
- ГРАДЕЖНА ПАРЦЕЛА
- ГРАДЕЖНА ЛИНИЈА
- ЕЛЕМЕНТИ НА СООБРАЌАЈНИЦА
- 1.1 БРОЈ НА ПАРЦЕЛА
- 1.1.1 БРОЈ НА ГРАДБА
- П/П+1 КАТНОСТ
- Н=12.00m ВИСИНА
- Г.Д. ПОВРШИНА ЗА ГРАДЕЊЕ
- НАМЕНА:**
- Г4.1 Г4.1 - ОТВОРЕНИ, ПОЛУЗАТВОРЕНИ И ЗАТВОРЕНИ СКЛАДИШТА
- ПОСТОЕН ПРИСТАП (ЗЕМЈЕН/ТАМПониРАН ПАТ)
- ЗЕЛЕНИЛО
- АСФАЛТИРАНА/ПОПЛОЧЕНА ПОВРШИНА
- ➔ ПРИСТАП ДО ГРАДЕЖНА ПАРЦЕЛА
- ↘ ИВЕРМАН ↘ ПРОФИЛ НА УЛИЦИ
- ↘ ВИСИНСКА КОТА ↘ Постоечки пат
- ↘ 0.4 kv ЕВН - ПОСТОЕН НАДЗЕМЕН ПРИКЛУЧОК
- 10(20) ЕВН - ПОСТОЕН НАДЗЕМЕН ВОД
- ▨ ЗАШТИТЕН ПОЈАС НА 10(20) ЕВН - ПОСТОЕН НАДЗЕМЕН ВОД 2\*10м
- ▨ 10(20) ЕВН - ПЛАНИРАН ПОДЗЕМЕН ВОД
- ▨ ЗАШТИТЕН ПОЈАС НА 10(20) ЕВН - ПЛАНИРАН ПОДЗЕМЕН ВОД 2\*1м
- 10(20) ЕВН - ПОСТОЕН НАДЗЕМЕН ВОД ЗА ДИСЛОКАЦИЈА
- ▨ ЗАШТИТЕН ПОЈАС НА 10(20) ЕВН - ПОСТОЕН НАДЗЕМЕН ВОД ЗА ДИСЛОКАЦИЈА
- ПЛАНИРАН ПРИКЛУЧОК ЕВН
- ▨ ПЛАНИРАНА ТРАФОСТАНИЦА
- ПЛАНИРАН ВОДОВОД
- ПЛАНИРАНА АТМОСФ.КАНАЛИЗАЦИЈА
- ПЛАНИРАНА ФЕКАЛ.КАНАЛИЗАЦИЈА
- ПЛАНИРАН ТК КАБЕЛ
- ПЛАНИРАН БУНАР
- ПЛАНИРАНА ПРЕЧИСТ.СТАНИЦА

површина на проектн опфат	број на градежна парцела	број на градба	намена	макс висина	катност	површина на парцела (m2)	површина по намена (m2)	Р (m2) градба	бруто Р (m2) развиена	процент на засталеност (изг.раденост) %	коэффициент на искористеност
2404m2	1.1	1.1.1	Г4.1 - Отворени, полузатворени и затворени складишта	12.00 m	П/П+2	1575m2	600m2	600m2	1800m2	38%	1.16
		1.1.2	Е1.8 - Инфраструктура за пренос на ел. Енергија (Трафостаница)	5.00 m	П		20m2	20m2	20m2	1%	
		-	зеленило во парцела	-	-		392m2	-	-	25%	
		-	сообраќај во парцела	-	-		563m2	-	-	36%	
<b>ВКУПНО:</b>						1575m2	2404m2	620m2	1820m2	39%	1.16

Урбанистички проект вон опфат на урбанистички план со намена Г4.1 – дистрибутивни центри со складови, на КП 1218/1, КП 1218/2, КП 1221/2 и дел од КП 1216/2, КО Башино село, Општина Велес

СИНТЕЗНА КАРТА

НАРАЧАТЕЛ: ДАШ СИМИТ-ШПЕД УВОЗ-ИЗВОЗ ДООЕЛ ВЕЛЕС

ПЛАНЕР: ДУШКО КУЗМАНОВ, м.и.а. овл.бр. 0.0638



ТЕХ.БР: 0801-140/23

ЛОКАЦИЈА: П 1218/1, КП 1218/2, КП 1221/2 и дел од КП 1216/2

КО БАШИНО СЕЛО, ОПШТИНА ВЕЛЕС

M=1:500

РЕСУРС ЛТДИ -дооел  
Ило Костов 31 - Кавадарци  
ЛИЦЕНЦА БР. П.292/А

ФАЗА      ЛИСТ БР. 5

Управител:  
Даниел Лалков

Февруари 2024