ПРЕСЕК 1-1 НА КАРАКТЕРИСТИЧЕН РОВ ЗА СРЕДНОНАПОНСКИ КАБЕЛ NA2XS(F)2Y 3x(1x400)mm² / RM35 12/20kV

ПРЕСЕК 2-2 НА КАРАКТЕРИСТИЧЕН РОВ ЗА СРЕДНОНАПОНСКИ КАБЕЛ NA2XS(F)2Y 3x(1x400)mm² / RM35 12/20kV

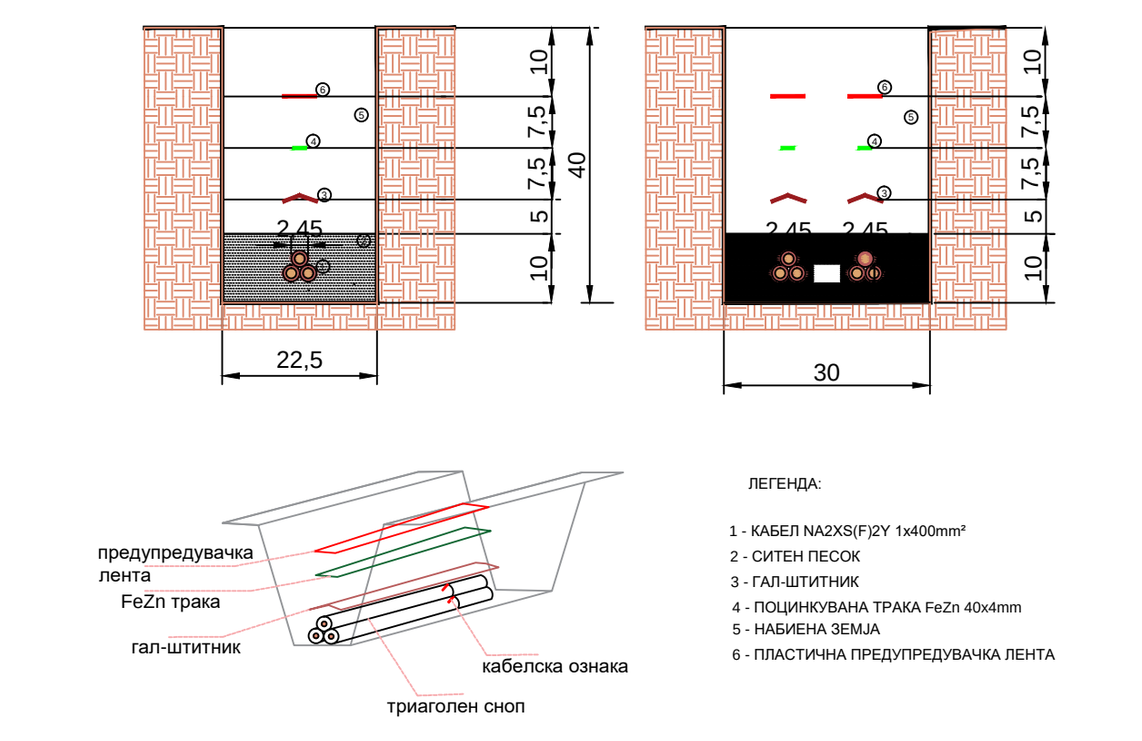

ЛЕГЕНДА:

1 - КАБЕЛ NA2XS(F)2Y 1x400mm²
2 - СИТЕН ПЕСОК
3 - ГАЛ-ШТИТНИК
4 - ПОЦИНКУВАНА ТРАКА FeZn 40x4mm
5 - НАБИЕНА ЗЕМЈА
6 - ПЛАСТИЧНА ПРЕДУПРЕДУВАЧКА ЛЕНТА

ПРЕСЕК 3-3 НА РОВ ЗА ВКРСТУВАЊЕ НА ЕНЕРГЕТСКИ КАБЕЛ СО ЕНЕРГЕТСКИ КАБЕЛ

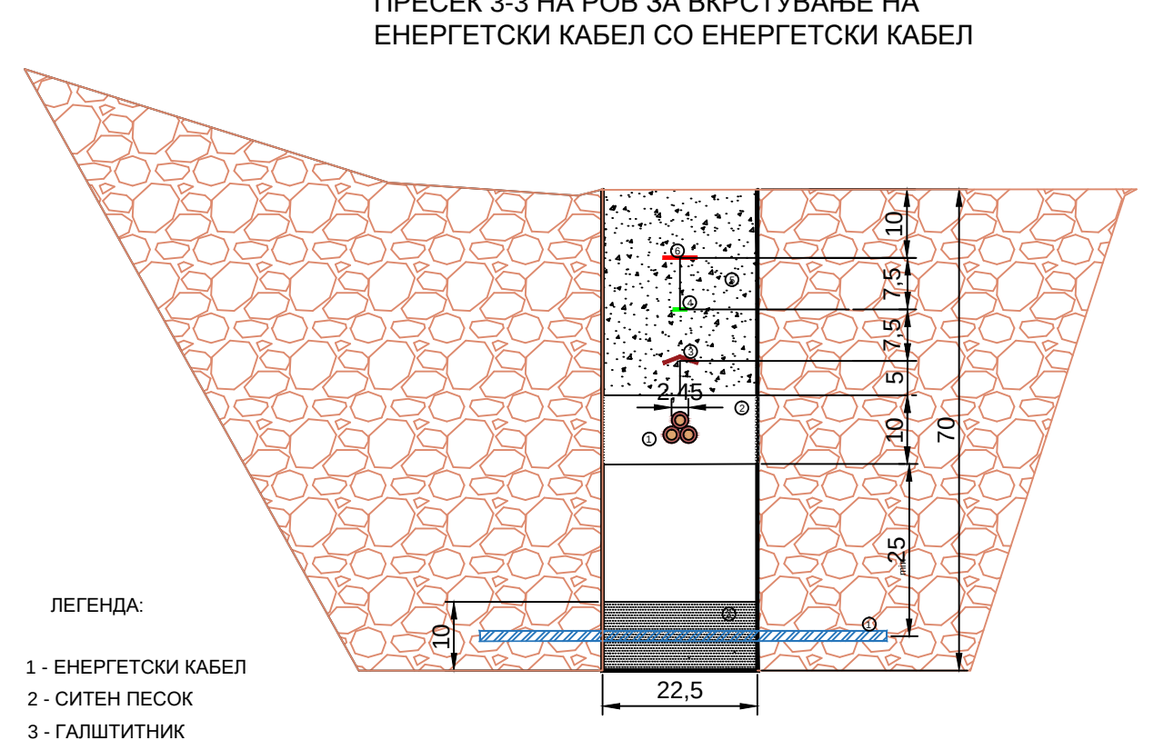

ЛЕГЕНДА:

1 - ЕНЕРГЕТСКИ КАБЕЛ
2 - СИТЕН ПЕСОК
3 - ГАЛШТИТНИК
4 - ПОЦИНКУВАНА ТРАКА FeZn 40x4mm
5 - НАБИЕНА ЗЕМЈА
6 - ПЛАСТИЧНА ПРЕДУПРЕДУВАЧКА ЛЕНТА

ПРЕСЕК 4-4 НА РОВ ЗА ПРЕМИН ПРЕКУ АСФАЛТЕН ПАТ

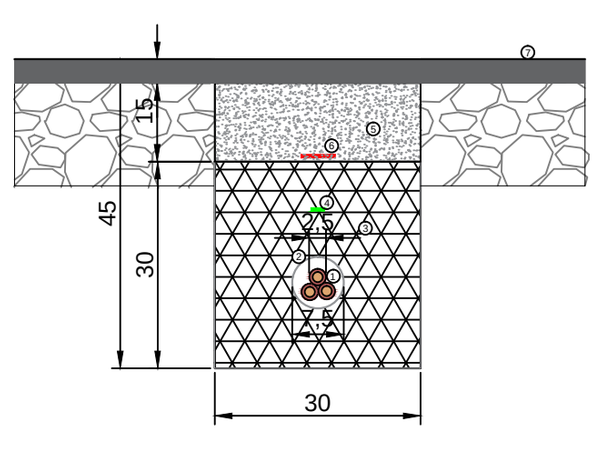

1 - ЕНЕРГЕТСКИ КАБЕЛ
2 - PVC ЦЕВКА
3 - АРМАТУРНА МРЕЖА
4 - ПОЦИНКУВАНА ТРАКА FeZn 40x4mm
5 - ТАМПОН
6 - ПЛАСТИЧНА ПРЕДУПРЕДУВАЧКА ЛЕНТА

7 - АСФАЛТ d=7cm

ПРЕСЕК 5-5 НА РОВ ЗА ВКРСТУВАЊЕ НА ЕНЕРГЕТСКИ КАБЕЛ СО ВОДОТЕК

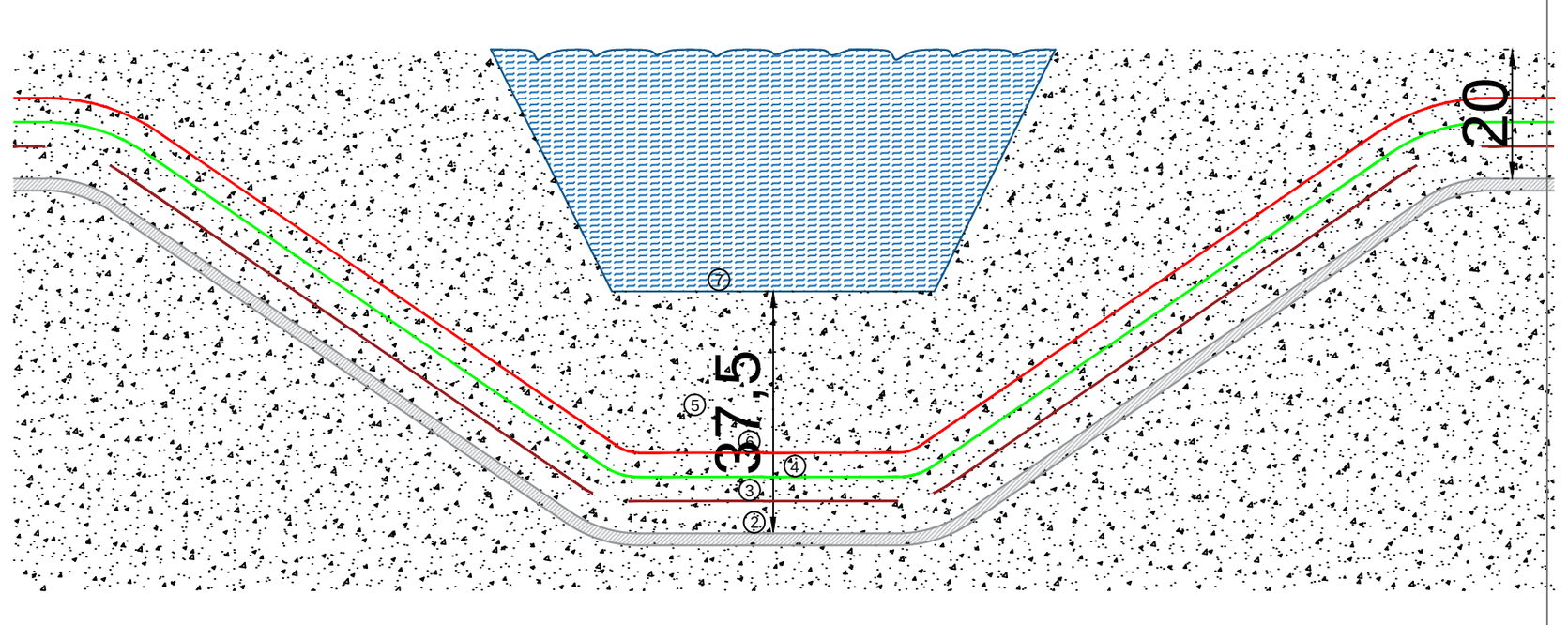

ЛЕГЕНДА:

1 - ЕНЕРГЕТСКИ КАБЕЛ
2 - PVC ЦЕВКА
3 - ГАЛШТИТНИК
4 - ПОЦИНКУВАНА ТРАКА FeZn 40x4mm
5 - НАБИЕНА ЗЕМЈА
6 - ПЛАСТИЧНА ПРЕДУПРЕДУВАЧКА ЛЕНТА
7 - ВОДА

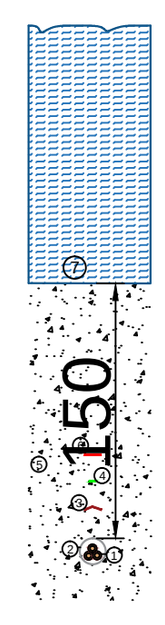

Паралелно водење и вкрстување на ен. кабел со вн. кабел

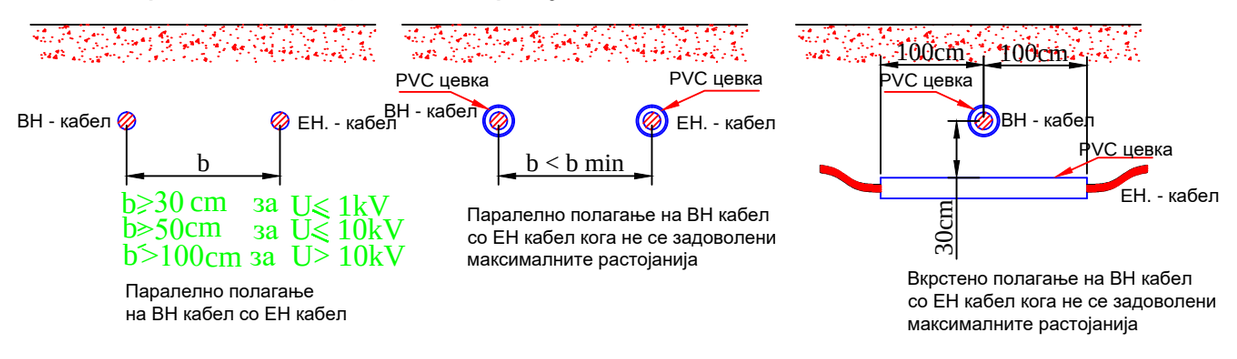

Паралелно полагање на ВН кабел со ЕН кабел

Паралелно полагање на ВН кабел со ЕН кабел кога не се задоволени максималните растојанија

Вкрстено полагање на ВН кабел со ЕН кабел кога не се задоволени максималните растојанија

Вкрстување на енергетски кабел со топловод (топловод е над кабелот)

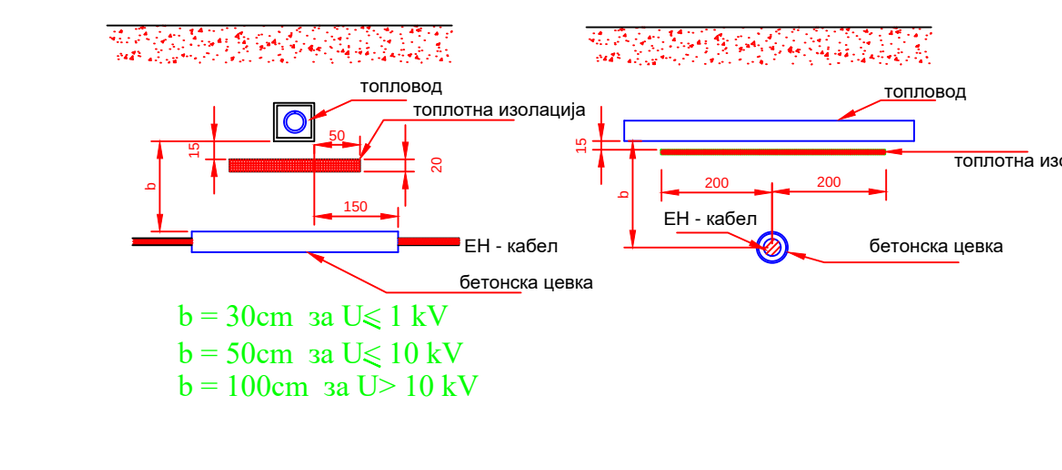

(кабелот е над топловод)

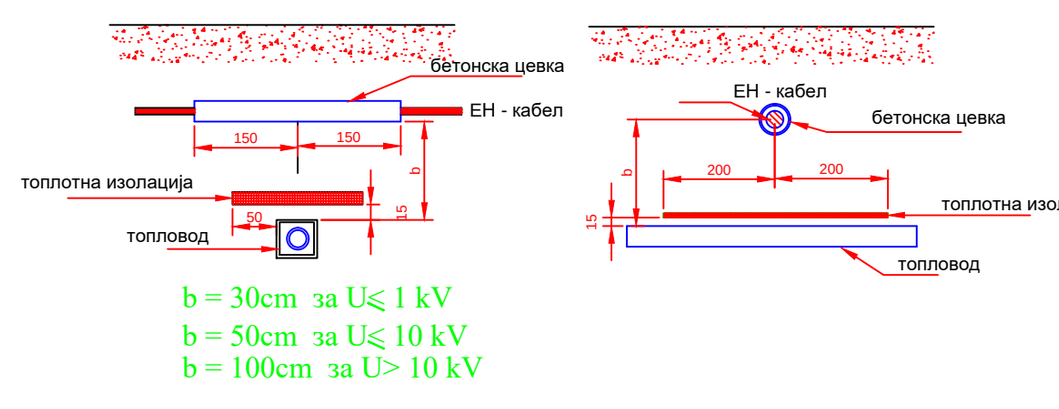

Паралелно водење и вкрстување на ен. кабел со тк. кабел

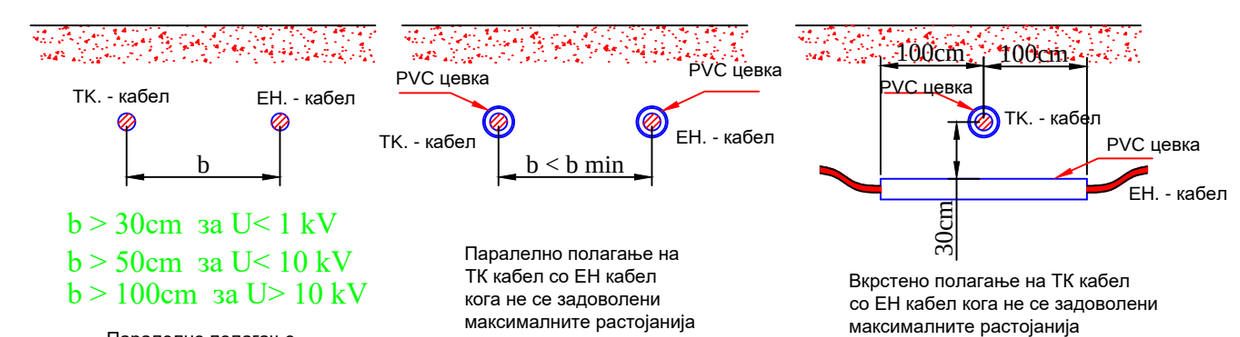

Паралелно полагање на ТК кабел со ЕН кабел

Паралелно полагање на ТК кабел со ЕН кабел кога не се задоволени максималните растојанија

Вкрстено полагање на ТК кабел со ЕН кабел кога не се задоволени максималните растојанија

Паралелно водење и вкрстување на ен. кабел со канализација

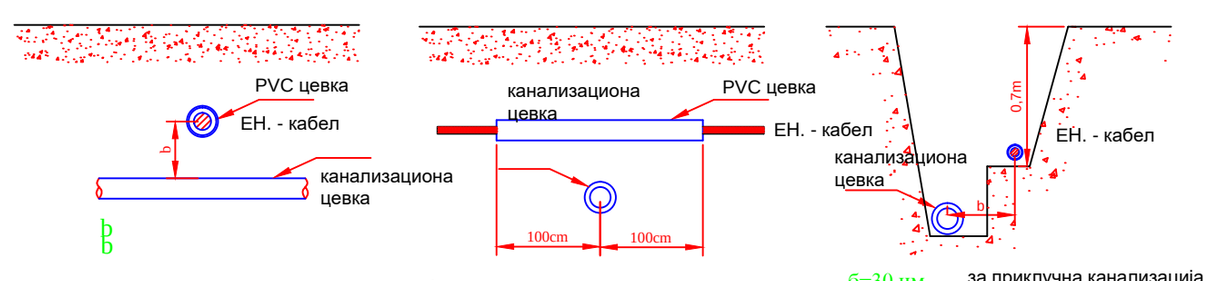

Паралелно водење и вкрстување на ен. кабел со водовод

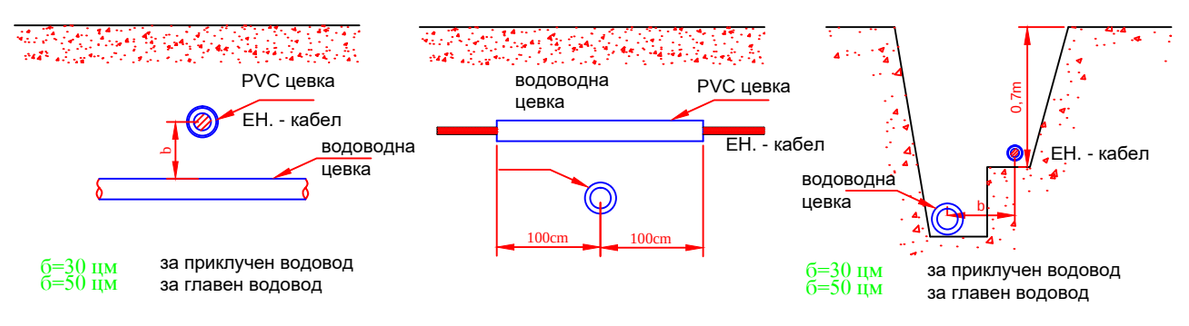

ПЛАНСКА ДОКУМЕНТАЦИЈА			
НАМЕНА НА ПОВРШИНИ		површина на плански опфат	процент
	шифра	м2	%
Е1.8 - Инфраструктури за пренос на електрична енергија	Е1.1	23089 м2	100.00%
Вкупно		23089 м2	100.00%

УРБАНИСТИЧКИ ПРОЕКТ ВОН ОПФАТ НА УРБАНИСТИЧКИ ПЛАН ЗА ЛИНИСКИ ОБЈЕКТИ СО НАМЕНА Е1.8 – ИНФРАСТРУКТУРИ ЗА ПРЕНОС НА ЕЛЕКТРИЧНА ЕНЕРГИЈА – 10(20)КВ СРЕДНОНАПОНСКИ ПОДЗЕМЕН ЕЛЕКТРИЧЕН ВОД ОД ТС „ВЕЛЕС 2" ДО ТС НА ПОВРШИНСКИ СОЛАРНИ И ФОТОВОЛТАИЧНИ ЕЛЕКТРАНИ КО ОТОВИЦА, КО БАШИНО СЕЛО КО БАШИНО СЕЛО-ВОНГРАД, КО ВЕЛЕС КО ОТОВИЦА-ВОНГРАД, КО СОЈАКЛАРИ, ОПШТИНА ВЕЛЕС

ЛЕГЕНДА
- ГРАНИЦА НА ПРОЕКТЕН ОПФАТ
- ГРАНИЦА НА ПРОЕКТЕН ОПФАТ
- ГРАНИЦА НА ПОСТОЈНИ УРБАНИСТИЧКИ ПЛАНОВИ
- ГРАНИЦА НА КАТАСТАРСКА ОПШТИНА
- 2,0 ШИРИНА НА КОРИДОР

НАМЕНА НА ЗЕМЈИШТЕ
- Е1.8 Е1.8 - ИНФРАСТРУКТУРИ ЗА ПРЕНОС НА ЕЛЕКТРИЧНА ЕНЕРГИЈА

СООБРАЌАЈНИ ПОВРШИНИ
- АСФАЛТИРАН ПАТ
- ЗЕМЈЕН ПАТ
- ЖЕЛЕЗНИЧКА ПРУГА

КОМУНАЛНА ИНФРАСТРУКТУРА
- 35/110КВ ВН НАДЗЕМЕН КАБЕЛ (ЕВН)
- 10(20)КВ СН НАДЗЕМЕН КАБЕЛ (ЕВН)
- 10(20)kv СН ПОДЗЕМЕН КАБЕЛ (ЕВН)
- 0,4kv НН НАДЗЕМЕН КАБЕЛ (ЕВН)
- 0,4КВ НН ПОДЗЕМЕН КАБЕЛ (ЕВН)
- ОПТИЧКИ КАБЕЛ (А1)
- ПОДЗЕМЕН КАБЕЛ (А1)
- ПОДЗЕМЕН КАБЕЛ (А1)
- НАДЗЕМЕН КАБЕЛ (А1)
- КОАКСИЈАЛЕН КАБЕЛ (А1)
- ОПТИЧКИ КАБЕЛ (АЕК)
- БАКАРЕН КАБЕЛ (АЕК)
- КАНАЛ (АЕК)
- ЕТЕРНЕТ КАБЕЛ (АЕК)
- ЗАШТИТЕН ПОЈАС

ДРУШТВО ЗА ТРГОВИЈА И УСЛУГИ
БИЛД УРБАН ДООЕЛ Скопје
ЛИЦЕНЦА ЗА ИЗРАБОТУВАЊЕ НА УРБАНИСТИЧКИ ПЛАНОВИ БРОЈ 0090
ЛИЦЕНЦАТА Е ИЗДАДЕНА НА НЕОПРЕДЕЛЕНО ВРЕМЕ ОД: 30.07.2022 год.

ФАЗА У

ЦРТЕЖ СИНТЕЗЕН ПЛАН

УРБАНИСТИЧКИ ПРОЕКТ ВОН ОПФАТ НА УРБАНИСТИЧКИ ПЛАН ЗА ЛИНИСКИ ОБЈЕКТИ СО НАМЕНА Е1.8 – ИНФРАСТРУКТУРИ ЗА ПРЕНОС НА ЕЛЕКТРИЧНА ЕНЕРГИЈА – 10(20)КВ СРЕДНОНАПОНСКИ ПОДЗЕМЕН ЕЛЕКТРИЧЕН ВОД ОД ТС „ВЕЛЕС 2" ДО ТС НА ПОВРШИНСКИ СОЛАРНИ И ФОТОВОЛТАИЧНИ ЕЛЕКТРАНИ, КО ОТОВИЦА, КО БАШИНО СЕЛО, КО БАШИНО СЕЛО-ВОНГРАД, КО ВЕЛЕС, КО ОТОВИЦА-ВОНГРАД, КО СОЈАКЛАРИ, ОПШТИНА ВЕЛЕС

ЛИСТ БР. 4

ТЕХ. БР. 0801-741/23 М 1:5000

ПЛАНЕР ПОТПИСНИК: БОЈАН МУЛИЧКОВСКИ, дипл. инж. арх., овл. бр. 0.0070
ПЛАНЕРИ: БОРИС СТЕФАНОСКИ, м-р инж, арх. овл. бр. 0.0673
УПРАВИТЕЛ: БОЈАН МУЛИЧКОВСКИ

НАРАЧАТЕЛИ: СОЛИС ЕНЕРЏИ ДОО СКОПЈЕ

ЛОКАЦИЈА: КО ОТОВИЦА, КО БАШИНО СЕЛО, КО БАШИНО СЕЛО-ВОНГРАД, КО ВЕЛЕС, КО ОТОВИЦА-ВОНГРАД, КО СОЈАКЛАРИ

ДАТУМ: 03.2024